
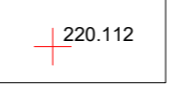
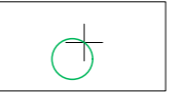
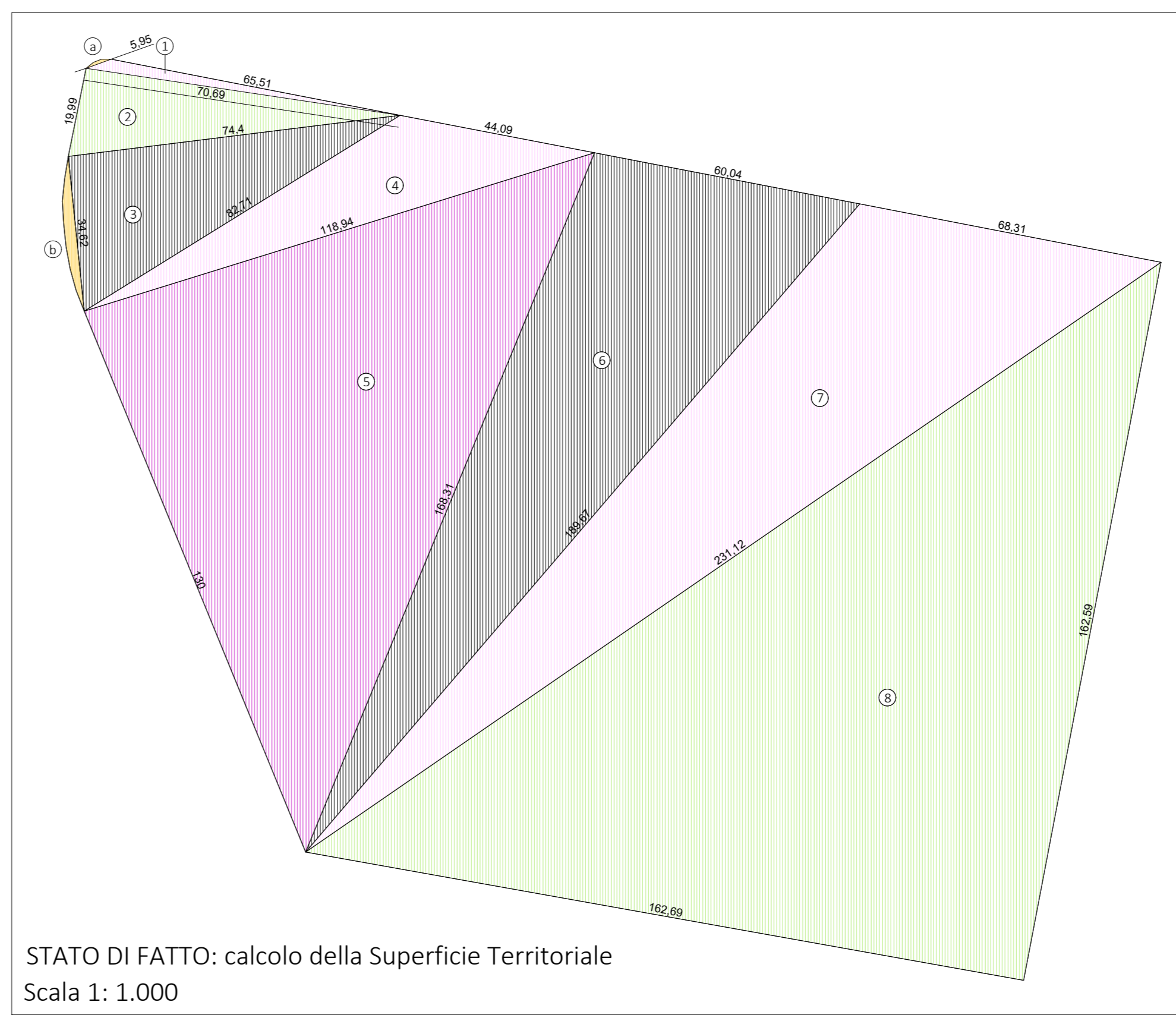


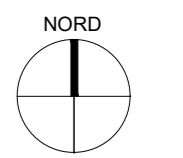
LEGENDA

-  Perimetro Ambito AT 3A Ex mostra del tessile
-  Quota s.l.m.
-  identificazione posizione albero



STATO DI FATTO: calcolo della Superficie Territoriale
Scala 1: 1.000


Calcolo della Superficie Territoriale					
Triangolo	Lato a (m)	Lato b (m)	Lato c (m)	Semiperimetro (m)	Area del Triangolo calcolata con formula di Erone (mq)
1	5,95	65,51	70,69	71,08	99,59
2	70,69	19,99	74,40	82,54	705,70
3	74,40	34,62	82,71	95,87	1.287,59
4	44,09	82,71	118,94	122,87	1.236,02
5	118,94	130,00	168,31	208,63	7.701,17
6	168,31	189,67	60,04	209,01	4.950,61
7	68,31	189,67	231,12	244,55	5.636,13
8	231,12	162,59	162,69	278,20	13.225,26
a					2,88
b					30,58
Totale Superficie Territoriale ambito di Piano Attuativo					34.875,51



IMMOBILIARE SAN PATRIZIO S.R.L.
Corso G. Matteotti, 49 - 10121 Torino (TO)

COMUNE DI CASTELLANZA (VA)

**Piano Attuativo
Ambito di Trasformazione
AT 3A
"Ex mostra del tessile"**

Titolo elaborato:		All to n.	
STATO DI FATTO:		A_04	
Rilievo e calcolo Superficie Territoriale			
Revisori	Controllato	Approvato	Data: Luglio 2021
			Aggi: _____
			Scale: 1: 1.000
Concept Design:		Consulenze:	
			
Il Progettista:		Viso:	
_____		_____	