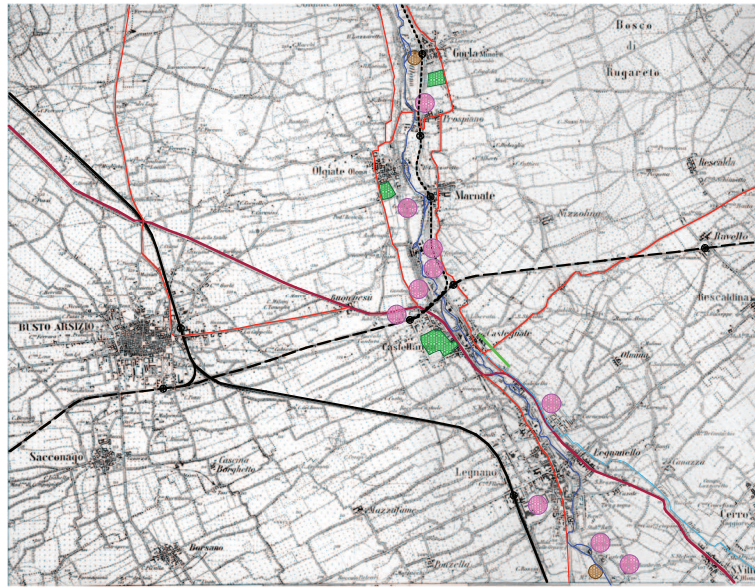
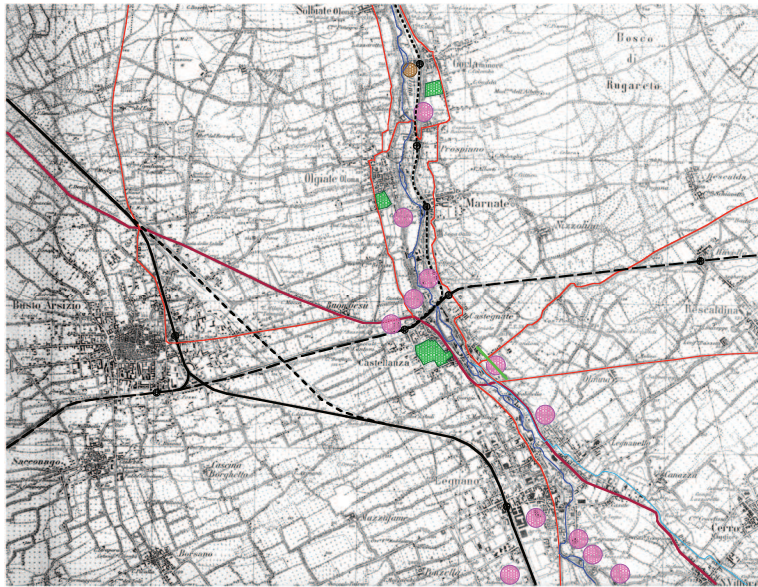




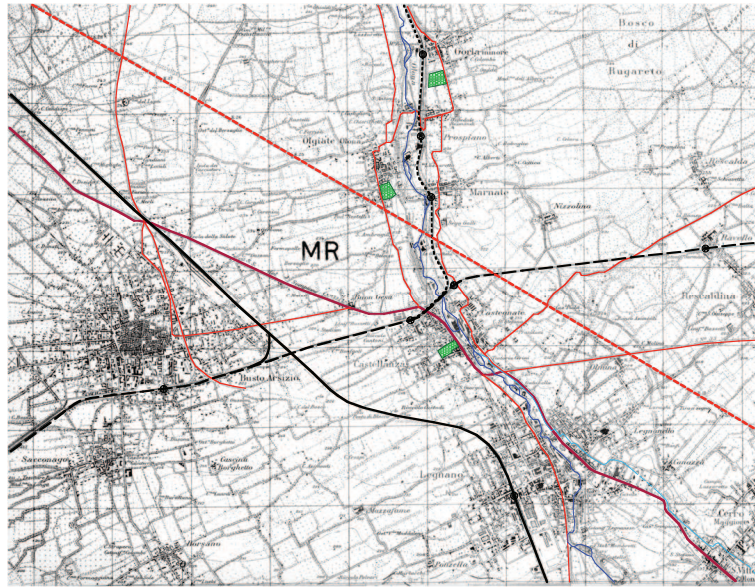
Cartografia IGM del 1866.



Cartografia IGM del 1905.



Cartografia IGM del 1914.



Cartografia IGM del 1933.

**LEGENDA:**

**INFRASTRUTTURE:**

- Ferrovia dello Stato (MILANO - GALLARATE)
- Ferrovia Nord (SARONNO - NOVARA)
- Ferrovia della VAL MOREA
- Ferrovia dello Stato in progetto
- stazione ferroviaria
- autostrada
- Strada Statale del Sempione
- viabilità principale

**PRESENZE RILEVANTI:**

- parchi di villeggiatura
- mulini
- industrie
- la "Prospettiva"

**IDROGRAFIA:**

- fiume Olona
- cavo Diotti



Città di Castellanza  
Provincia di Varese

**Piano di Governo del Territorio  
Documento di Piano**

art. 8 L.R. 12/05

**Sistema urbano, dinamica del sistema  
insediativo a scala territoriale**

Il Sindaco: dott. Fabrizio Farisoglio

UFFICIO TECNICO COMUNALE  
il responsabile del settore: Arch. Paolo Ramolini  
il responsabile del servizio: Arch. Antonella Pisoni

elaborato



Allegato alla delibera di Consiglio Comunale n.° 9 del 19.03.2010

luglio 2008

Il Segretario comunale: dott. Antonio Corona