





----- confine comunale

LEGENDA:

 Seminativo / prato stabile	 Boschi	 Arboricoltura da legno
 Aree verdi incolte		



Piano di Governo del Territorio

Documento di Piano

art. 8 L.R. 12/05

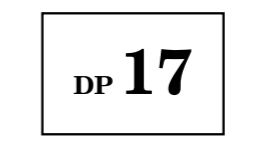
Sistema agricolo, uso del suolo

scala 1:7500

Il Sindaco: dott. Fabrizio Farisoglio

UFFICIO TECNICO COMUNALE
 il responsabile del settore: Arch. Paolo Ramolini
 il responsabile del servizio: Arch. Antonella Pisoni

elaborato



luglio 2008

Allegato alla delibera di Consiglio Comunale n.° 9 del 19.03.2010

Il Segretario comunale: dott. Antonino Corona