

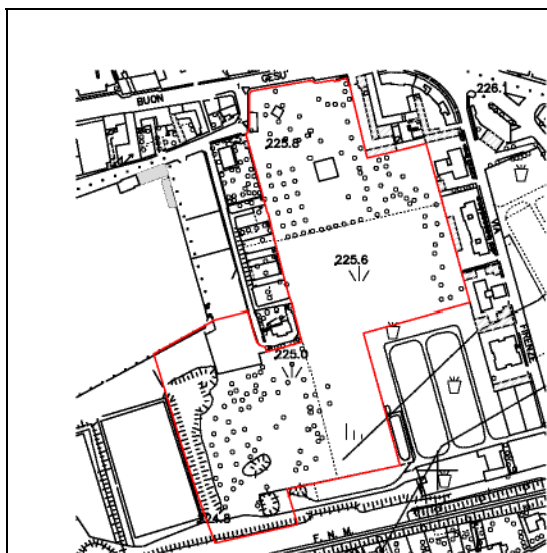
ATTREZZATURE A SERVIZIO DELLE FUNZIONI INSEDIATE: RESIDENZA

SCHEDA	V01	Parco Buon Gesù
--------	------------	------------------------

Località Castellanza

Indirizzo via Buon Gesù

Tipologia dell'attrezzatura Verde Pubblico



Localizzazione specifica



Veduta aerea, maggio 2007




1.Parco Buon Gesù, giugno 2007, veduta da via Buon Gesù



2.Parco Buon Gesù, giugno 2007, veduta da via Buon Gesù

ATTREZZATURE A SERVIZIO DELLE FUNZIONI INSEDIATE: RESIDENZA

SCHEDA	V01	Parco Buon Gesù
--------	------------	------------------------

	Località	Castellanza
	Indirizzo	Via Buon Gesù
	Tipologia dell'attrezzatura	Verde Pubblico
	Caratteristiche dimensionali	
	Area complessiva	mq 43.219,84
	Superficie coperta	mq -
	Superficie lorda di pavimento	mq -

DESCRIZIONE E NOTE

Proprietà	Comune di Castellanza
Gestione	Castellanza Servizi
Edificio	-
Aree libere	Attrezzato con campo da calcetto, basket, giochi per bambini, scacchiera. Parte zona verde di rimboschimento. Parco videosorvegliato

QUALITA'

Stato di consistenza e di conservazione	
Edificio	-
Aree libere	Buono; recinzione da revisionare

FRUIBILITA'

Orari	Liberi
Ticket	Nessuno
Utenti	I residenti del Comune di Castellanza - punto di ritrovo di cittadini extracomunitari

ACCESSIBILITA'

Viabilità	
Sosta	Non ci sono posteggi dedicati – parcheggi sulle vie adiacenti
Strutture architettoniche	Non ci sono barriere architettoniche

Conformità dell'attrezzatura	SI
-------------------------------------	----

Giudizio sintetico	Parco effettivamente a servizio degli utenti della zona
---------------------------	---

Data compilazione scheda	Ottobre 2007 Agg.2010
---------------------------------	-----------------------

ATTREZZATURE A SERVIZIO DELLE FUNZIONI INSEDIATE: RESIDENZA

SCHEDA	V01	Parco Buon Gesù
--------	------------	------------------------

PROGETTO

Opere di adeguamento alla qualità richiesta	
Sistemazione delle attrezzature ludiche e recinzione	
Costi di adeguamento	€ 10.000,00
Modalità di intervento	<input type="checkbox"/> Programma Triennale Opere Pubbliche <input checked="" type="checkbox"/> Altre risorse comunali <input type="checkbox"/> Intervento privato <input type="checkbox"/> altro

Opere di integrazione delle funzioni e delle strutture	
Costi di integrazione	
Modalità di intervento	<input type="checkbox"/> Programma Triennale Opere Pubbliche <input type="checkbox"/> Altre risorse comunali <input type="checkbox"/> Intervento privato <input type="checkbox"/> altro

Opere volte allo sviluppo dell'attrezzatura	
Costi delle opere	
Modalità di intervento	<input type="checkbox"/> Programma Triennale Opere Pubbliche <input type="checkbox"/> Altre risorse comunali <input type="checkbox"/> Intervento privato <input type="checkbox"/> altro

Riepilogo costi	
Costo complessivo dell'intervento	€ 10.000,00
Modalità di intervento	<input type="checkbox"/> Programma Triennale Opere Pubbliche <input checked="" type="checkbox"/> Altre risorse comunali <input type="checkbox"/> Intervento privato <input type="checkbox"/> altro

Superficie da considerare per la verifica di cui al comma 3, art. 9, L.R. 12/05 (18 mq. /ab.)
--

Data compilazione scheda	Aprile 2008 Agg.2010
---------------------------------	----------------------

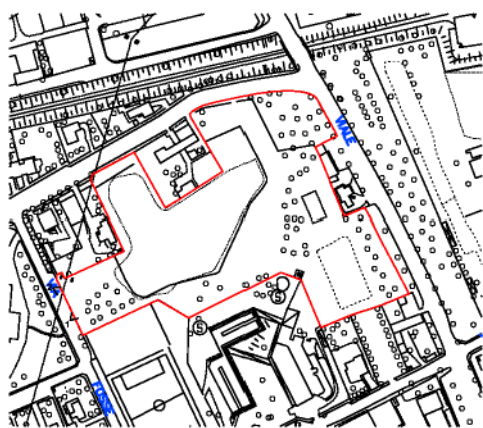
ATTREZZATURE A SERVIZIO DELLE FUNZIONI INSEDIATE: RESIDENZA

SCHEDA	V02	<i>Parco via San Giovanni</i>
--------	------------	--------------------------------------

Località Castellanza

Indirizzo via San Giovanni

Tipologia dell'attrezzatura Verde Pubblico



Localizzazione specifica
Scala 1:5000



Veduta aerea, maggio 2007




1.Parco via San Giovanni, giugno 2007, veduta da via Fosse Ardeatine



2.Parco via San Giovanni, giugno 2007, veduta da via Fosse Ardeatine

ATTREZZATURE A SERVIZIO DELLE FUNZIONI INSEDIATE: RESIDENZA

SCHEDA	V02	<i>Parco via San Giovanni</i>
--------	------------	-------------------------------

	Località	Castellanza
	Indirizzo	Via San Giovanni
	Tipologia dell'attrezzatura	Verde Pubblico
	Caratteristiche dimensionali	
	Area complessiva	mq 19.663,83
	Superficie coperta	mq -
	Superficie lorda di pavimento	mq -

DESCRIZIONE E NOTE

Proprietà	Comune di Castellanza
Gestione	Castellanza Servizi
Edificio	-
Aree libere	Parco con campo da calcetto – gli altri giochi sono stati spostati in quanto posizionati sotto la linea elettrica

QUALITA'

Stato di consistenza e di conservazione	
Edificio	-
Aree libere	Necessita i interventi di sfoltimento della parte arborea parco videosorvegliato -

FRUIBILITA'

Orari	Liberi
Ticket	Nessuno
Utenti	Durante la settimana pochi residenti del Comune di Castellanza – nel fine settimana utilizzato dalla comunità peruviana

ACCESSIBILITA'

Viabilità	
Sosta	Sono presenti posteggi dedicati
Strutture architettoniche	-

Conformità dell'attrezzatura	SI
-------------------------------------	----

Giudizio sintetico	Parco poco utilizzato se non nel fine settimana
---------------------------	---

Data compilazione scheda	<i>Ottobre 2007 Agg.2010</i>
---------------------------------	------------------------------

ATTREZZATURE A SERVIZIO DELLE FUNZIONI INSEDIATE: RESIDENZA

SCHEDA	V02	<i>Parco via San Giovanni</i>
--------	------------	-------------------------------

PROGETTO

Opere di adeguamento alla qualità richiesta	
Costi di adeguamento	
Modalità di intervento	<input type="checkbox"/> Programma Triennale Opere Pubbliche <input type="checkbox"/> Altre risorse comunali <input type="checkbox"/> Intervento privato <input type="checkbox"/> altro

Opere di integrazione delle funzioni e delle strutture	
E' prevista la realizzazione di un percorso per l'insegnamento del Codice della Strada ai ragazzi delle scuole e manutenzione recinzione	
Costi di integrazione	€ 50.000
Modalità di intervento	<input type="checkbox"/> Programma Triennale Opere Pubbliche <input type="checkbox"/> Altre risorse comunali <input type="checkbox"/> Intervento privato <input checked="" type="checkbox"/> altro

Opere volte allo sviluppo dell'attrezzatura	
Costi delle opere	
Modalità di intervento	<input type="checkbox"/> Programma Triennale Opere Pubbliche <input type="checkbox"/> Altre risorse comunali <input type="checkbox"/> Intervento privato <input type="checkbox"/> altro

Riepilogo costi	
Costo complessivo dell'intervento	€ 50.000,00
Modalità di intervento	<input type="checkbox"/> Programma Triennale Opere Pubbliche <input type="checkbox"/> Altre risorse comunali <input type="checkbox"/> Intervento privato <input checked="" type="checkbox"/> altro

Superficie da considerare per la verifica di cui al comma 3, art. 9, L.R. 12/05 (18 mq. /ab.)
--

Data compilazione scheda	<i>Aprile 2008 Agg.2010</i>
---------------------------------	-----------------------------

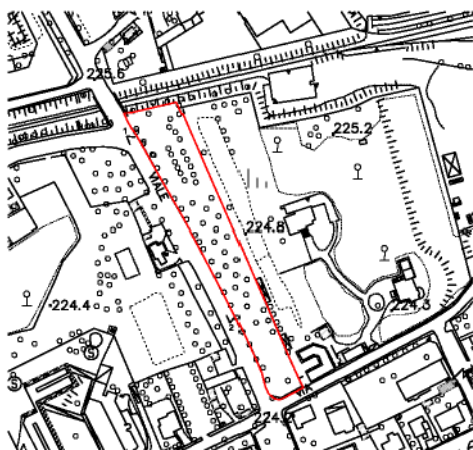
ATTREZZATURE A SERVIZIO DELLE FUNZIONI INSEDIATE: RESIDENZA

SCHEDA	V03	<i>Giardino viale don Minzoni</i>
--------	------------	--

Località Castellanza

Indirizzo viale don Minzoni

Tipologia dell'attrezzatura Verde Pubblico



Localizzazione specifica
Scala 1:5000



Veduta aerea, maggio 2007




1. Giardino viale don Minzoni, giugno 2007,
veduta da via don Minzoni



2. Giardino viale don Minzoni, giugno 2007,
veduta da via don Minzoni

ATTREZZATURE A SERVIZIO DELLE FUNZIONI INSEDIATE: RESIDENZA

SCHEDA	V03	<i>Giardino viale don Minzoni</i>
--------	------------	-----------------------------------

	Località	Castellanza
	Indirizzo	Viale don Minzoni
	Tipologia dell'attrezzatura	Verde Pubblico
	Caratteristiche dimensionali	
	Area complessiva	mq 5.393,70
	Superficie coperta	mq -
	Superficie lorda di pavimento	mq -

DESCRIZIONE E NOTE

Proprietà	Comune di Castellanza
Gestione	Castellanza Servizi
Edificio	-
Aree libere	Si tratta di un ex vivaio ceduto al Comune negli anni '70 e lasciato affrancare. Spazio non attrezzato lasciato a bosco

QUALITA'

Stato di consistenza e di conservazione	
Edificio	-
Aree libere	Buono – necessari continui interventi di soltimento

FRUIBILITA'

Orari	Liberi
Ticket	Nessuno
Utenti	Non è previsto un uso da parte dei cittadini – E' area verde non attrezzata

ACCESSIBILITA'

Viabilità	E' in fregio alla strada (viale Don Minzoni)
Sosta	-
Strutture architettoniche	-

Conformità dell'attrezzatura

Giudizio sintetico	Polmone verde poco o per nulla utilizzato
---------------------------	---

Data compilazione scheda Ottobre 2007 Agg.2010

ATTREZZATURE A SERVIZIO DELLE FUNZIONI INSEDIATE: RESIDENZA

SCHEDA	V03	<i>Giardino viale don Minzoni</i>
--------	------------	-----------------------------------

PROGETTO

Opere di adeguamento alla qualità richiesta	
Costi di adeguamento	-
Modalità di intervento	<input type="checkbox"/> Programma Triennale Opere Pubbliche <input type="checkbox"/> Altre risorse comunali <input type="checkbox"/> Intervento privato <input type="checkbox"/> altro

Opere di integrazione delle funzioni e delle strutture	
Costi di integrazione	-
Modalità di intervento	<input type="checkbox"/> Programma Triennale Opere Pubbliche <input type="checkbox"/> Altre risorse comunali <input type="checkbox"/> Intervento privato <input type="checkbox"/> altro

Opere volte allo sviluppo dell'attrezzatura	
Costi delle opere	-
Modalità di intervento	<input type="checkbox"/> Programma Triennale Opere Pubbliche <input type="checkbox"/> Altre risorse comunali <input type="checkbox"/> Intervento privato <input type="checkbox"/> altro

Riepilogo costi	
Costo complessivo dell'intervento	--
Modalità di intervento	<input type="checkbox"/> Programma Triennale Opere Pubbliche <input type="checkbox"/> Altre risorse comunali <input type="checkbox"/> Intervento privato <input type="checkbox"/> altro

Superficie da considerare per la verifica di cui al comma 3, art. 9, L.R. 12/05 (18 mq. /ab.)
--

Data compilazione scheda	<i>Ottobre 2007 Agg.2010</i>
---------------------------------	------------------------------

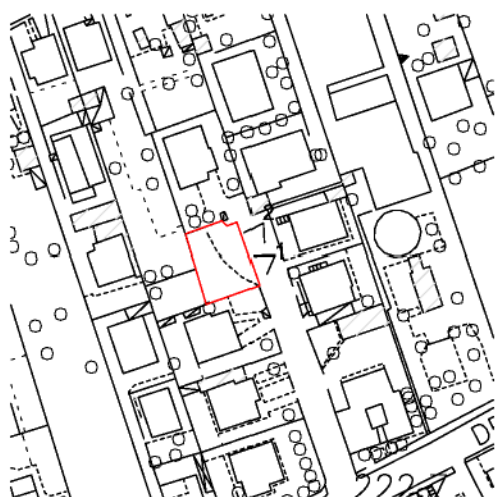
ATTREZZATURE A SERVIZIO DELLE FUNZIONI INSEDIATE: RESIDENZA

SCHEDA	V04	<i>Giardino via F.Ili Cervi</i>
--------	------------	--


Località Castellanza

Indirizzo via F.Ili Cervi

Tipologia dell'attrezzatura Verde Pubblico



Localizzazione specifica
Scala 1:2000



Veduta aerea, maggio 2007



1.Giardino via f.Ili Cervi, giugno 2007, veduta da via f.Ili Cervi



2.Giardino via f.Ili Cervi, giugno 2007, veduta da via f.Ili Cervi

ATTREZZATURE A SERVIZIO DELLE FUNZIONI INSEDIATE: RESIDENZA

SCHEDA	V04	<i>Giardino via F.Ili Cervi</i>
--------	------------	---------------------------------

	Località	Castellanza
	Indirizzo	Via F.Ili Cervi
	Tipologia dell'attrezzatura	Verde Pubblico
	Caratteristiche dimensionali	
	Area complessiva	mq 267,18
	Superficie coperta	mq -
	Superficie lorda di pavimento	mq -

DESCRIZIONE E NOTE

Proprietà	Comune di Castellanza
Gestione	Comune di Castellanza
Edificio	-
Aree libere	Si tratta di area situata in strada a fondo cieco destinata a verde, non attrezzata. Esiste una convenzione di manutenzione con una ditta confinante (TTM)

QUALITA'

Stato di consistenza e di conservazione	
Edificio	-
Aree libere	-

FRUIBILITA'

Orari	-
Ticket	Nessuno
Utenti	-

ACCESSIBILITA'

Viabilità	Facilmente accessibile
Sosta	
Strutture architettoniche	-

Conformità dell'attrezzatura

Giudizio sintetico	Area residuale
---------------------------	----------------

Data compilazione scheda *Ottobre 2007*

ATTREZZATURE A SERVIZIO DELLE FUNZIONI INSEDIATE: RESIDENZA

SCHEDA	V04	Giardino via f.lli Cervi
---------------	------------	---------------------------------

PROGETTO

Opere di adeguamento alla qualità richiesta
-
Costi di adeguamento
Modalità di intervento
<input type="checkbox"/> Programma Triennale Opere Pubbliche <input type="checkbox"/> Altre risorse comunali <input type="checkbox"/> Intervento privato <input type="checkbox"/> altro

Opere di integrazione delle funzioni e delle strutture
-
Costi di integrazione
Modalità di intervento
<input type="checkbox"/> Programma Triennale Opere Pubbliche <input type="checkbox"/> Altre risorse comunali <input type="checkbox"/> Intervento privato <input type="checkbox"/> altro

Opere volte allo sviluppo dell'attrezzatura
Costi delle opere
-
Modalità di intervento
<input type="checkbox"/> Programma Triennale Opere Pubbliche <input type="checkbox"/> Altre risorse comunali <input type="checkbox"/> Intervento privato <input type="checkbox"/> altro

Riepilogo costi
Costo complessivo dell'intervento
-
Modalità di intervento
<input type="checkbox"/> Programma Triennale Opere Pubbliche <input type="checkbox"/> Altre risorse comunali <input type="checkbox"/> Intervento privato <input type="checkbox"/> altro

Superficie da considerare per la verifica di cui al comma 3, art. 9, L.R. 12/05 (18 mq. /ab.)
--

Data compilazione scheda	<i>Ottobre 2007</i>
---------------------------------	---------------------

ATTREZZATURE A SERVIZIO DELLE FUNZIONI INSEDIATE: RESIDENZA

SCHEDA	V05	<i>Parco via De Gasperi</i>
--------	------------	------------------------------------

Località Castellanza

Indirizzo via De Gasperi

Tipologia dell'attrezzatura Verde Pubblico




Localizzazione specifica
Scala 1:5000



Veduta aerea, maggio 2007



1. Parco via De Gasperi, giugno 2007, veduta da via De Gasperi



2. Parco via De Gasperi, giugno 2007, veduta da via De Gasperi

ATTREZZATURE A SERVIZIO DELLE FUNZIONI INSEDIATE: RESIDENZA

SCHEDA	V05	<i>Parco via De Gasperi</i>
--------	------------	-----------------------------

	Località	Castellanza
	Indirizzo	Via De Gasperi
	Tipologia dell'attrezzatura	Verde Pubblico
	Caratteristiche dimensionali Area complessiva mq 11.124,88 Superficie coperta mq - Superficie lorda di pavimento mq -	

DESCRIZIONE E NOTE	
Proprietà Gestione Edificio Aree libere	Comune di Castellanza Castellanza Servizi - Il parco è attrezzato con giochi e porte da calcio, panchine, fontanella, area svago cani. E' presente un'area boscata

QUALITA'	
Stato di consistenza e di conservazione Edificio Aree libere	- Buono

FRUIBILITA'	
Orari Ticket Utenti	Liberi Nessuno I residenti della zona – Buona presenza di bambini e di adolescenti

ACCESSIBILITA'	
Viabilità Sosta Strutture architettoniche	Facilmente accessibile Sono presenti parcheggi dedicati -

Conformità dell'attrezzatura	SI
-------------------------------------	----

Giudizio sintetico	Può diventare un parco importante in una zona di espansione
---------------------------	---

Data compilazione scheda	Ottobre 2007 Agg.2010
---------------------------------	-----------------------

ATTREZZATURE A SERVIZIO DELLE FUNZIONI INSEDIATE: RESIDENZA

SCHEDA	V05	<i>Parco via De Gasperi</i>
--------	------------	-----------------------------

PROGETTO

Opere di adeguamento alla qualità richiesta	
	-
Costi di adeguamento	
	-
Modalità di intervento	
	<input type="checkbox"/> Programma Triennale Opere Pubbliche
	<input type="checkbox"/> Altre risorse comunali
	<input type="checkbox"/> Intervento privato
	<input type="checkbox"/> altro

Opere di integrazione delle funzioni e delle strutture	
	-
Costi di integrazione	
	-
Modalità di intervento	
	<input type="checkbox"/> Programma Triennale Opere Pubbliche
	<input type="checkbox"/> Altre risorse comunali
	<input type="checkbox"/> Intervento privato
	<input type="checkbox"/> altro

Opere volte allo sviluppo dell'attrezzatura	
	-
Costi delle opere	
	-
Modalità di intervento	
	<input type="checkbox"/> Programma Triennale Opere Pubbliche
	<input type="checkbox"/> Altre risorse comunali
	<input type="checkbox"/> Intervento privato
	<input type="checkbox"/> altro

Riepilogo costi	
	-
Costo complessivo dell'intervento	
	-
Modalità di intervento	
	<input type="checkbox"/> Programma Triennale Opere Pubbliche
	<input type="checkbox"/> Altre risorse comunali
	<input type="checkbox"/> Intervento privato
	<input type="checkbox"/> altro

Superficie da considerare per la verifica di cui al comma 3, art. 9, L.R. 12/05 (18 mq. /ab.)
--

Data compilazione scheda	<i>Ottobre 2007 Agg.2010</i>
---------------------------------	------------------------------

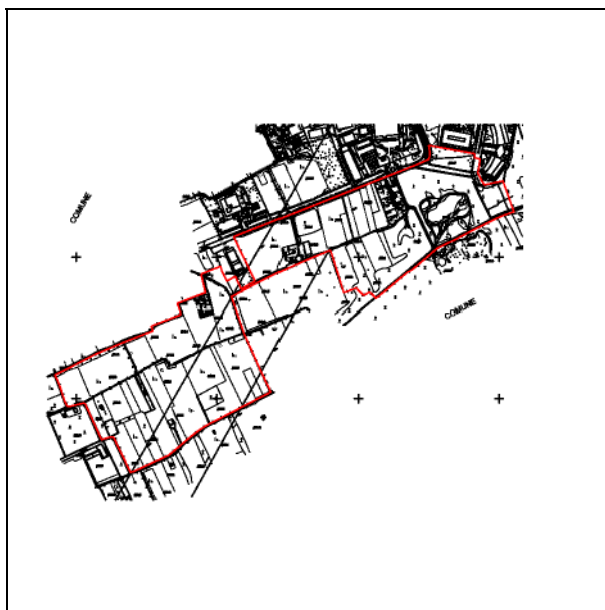
ATTREZZATURE A SERVIZIO DELLE FUNZIONI INSEDIATE: RESIDENZA

SCHEDA	V06	Parco alto Milanese
--------	------------	----------------------------


Località Castellanza

Indirizzo -

Tipologia dell'attrezzatura Verde Pubblico



Localizzazione specifica
Scala -



Veduta aerea, maggio 2007




1.Parco Alto Milanese, giugno 2007, veduta da via Azimonti



2.Parco Alto Milanese, giugno 2007, veduta da viale Piemonte

ATTREZZATURE A SERVIZIO DELLE FUNZIONI INSEDIATE: RESIDENZA

SCHEDA	V06	Parco alto Milanese
--------	------------	----------------------------

	Località	Castellanza
	Indirizzo	
	Tipologia dell'attrezzatura	Verde Pubblico
	Caratteristiche dimensionali	
	Area complessiva	mq 528.583,19
	Superficie coperta	mq 0,00
	Superficie lorda di pavimento	mq 150 circa

DESCRIZIONE E NOTE

Proprietà	Varie, nell'area del parco non vi sono proprietà comunali
Gestione	Consorzio Intercomunale Parco Alto Milanese
Edificio	E' presente un edificio ad uso bar, deposito e servizi igienici, area attrezzata per picnic
Aree libere	Comprende aree coltivate, zone boscate e zone attrezzate.

QUALITA'

Stato di consistenza e di conservazione	
Edificio	Buono
Aree libere	Buono - di recente sono stati fatti interventi di rinaturalizzazione

FRUIBILITA'

Orari	Liberi
Ticket	Nessuno
Utenti	Forte presenza, soprattutto nel fine settimana di utenti sovracomunali

ACCESSIBILITA'

Viabilità	Si dovrebbero riqualificare i percorsi di accesso (da viale Piemonte)
Sosta	Parcheggi dedicati
Strutture architettoniche	Non ci sono barriere architettoniche

Conformità dell'attrezzatura	SI
-------------------------------------	----

Giudizio sintetico	Buono in fase di adeguamento e riqualificazione area parcheggio
---------------------------	---

Data compilazione scheda	Ottobre 2007 Agg.2010
---------------------------------	-----------------------

ATTREZZATURE A SERVIZIO DELLE FUNZIONI INSEDIATE: RESIDENZA

SCHEDA	V06	<i>Parco alto Milanese</i>
--------	------------	----------------------------

PROGETTO

Opere di adeguamento alla qualità richiesta	
	-
Costi di adeguamento	-
Modalità di intervento	<input type="checkbox"/> Programma Triennale Opere Pubbliche <input type="checkbox"/> Altre risorse comunali <input type="checkbox"/> Intervento privato <input type="checkbox"/> altro

Opere di integrazione delle funzioni e delle strutture	
	-
Costi di integrazione	-
Modalità di intervento	<input type="checkbox"/> Programma Triennale Opere Pubbliche <input type="checkbox"/> Altre risorse comunali <input type="checkbox"/> Intervento privato <input type="checkbox"/> altro

Opere volte allo sviluppo dell'attrezzatura	
	-
Costi delle opere	-
Modalità di intervento	<input type="checkbox"/> Programma Triennale Opere Pubbliche <input type="checkbox"/> Altre risorse comunali <input type="checkbox"/> Intervento privato <input type="checkbox"/> altro

Riepilogo costi	
Costo complessivo dell'intervento	-
Modalità di intervento	<input type="checkbox"/> Programma Triennale Opere Pubbliche <input type="checkbox"/> Altre risorse comunali <input type="checkbox"/> Intervento privato <input type="checkbox"/> altro

Superficie da non considerare per la verifica di cui al comma 3, art. 9, L.R. 12/05 (18 mq. /ab.)
--

Data compilazione scheda	<i>Ottobre 2007 Agg.2010</i>
---------------------------------	------------------------------

ATTREZZATURE A SERVIZIO DELLE FUNZIONI INSEDIATE: RESIDENZA

SCHEDA	V07	Giardino via Corridoni
--------	------------	-------------------------------

Località Castellanza

Indirizzo via Corridoni

Tipologia dell'attrezzatura Verde Pubblico



Localizzazione specifica
Scala 1:2000



Veduta aerea, maggio 2007




1. Giardino via Corridoni, giugno 2007, veduta da via Don Testori



2. Giardino via Corridoni, giugno 2007, veduta da via Don Testori

ATTREZZATURE A SERVIZIO DELLE FUNZIONI INSEDIATE: RESIDENZA

SCHEDA	V07	<i>Giardino via Corridoni</i>
--------	------------	-------------------------------

	Località	Castellanza
	Indirizzo	Via Corridoni
	Tipologia dell'attrezzatura	Verde Pubblico
	Caratteristiche dimensionali	
	Area complessiva	mq 1.507,10
	Superficie coperta	mq -
	Superficie lorda di pavimento	mq -

DESCRIZIONE E NOTE

Proprietà	Comune di Castellanza
Gestione	Castellanza Servizi
Edificio	-
Aree libere	Area verde di quartiere non attrezzata con giochi – sono presenti panchine e fontanella

QUALITA'

Stato di consistenza e di conservazione	
Edificio	-
Aree libere	Buono, con regolare manutenzione

FRUIBILITA'

Orari	Liberi
Ticket	Nessuno
Utenti	I residenti della zona

ACCESSIBILITA'

Viabilità	
Sosta	Parcheggi a disposizione
Strutture architettoniche	Non ci sono barriere architettoniche

Conformità dell'attrezzatura	SI
-------------------------------------	----

Giudizio sintetico	Buono
---------------------------	-------

Data compilazione scheda	Ottobre 2007 Agg.2010
---------------------------------	-----------------------

ATTREZZATURE A SERVIZIO DELLE FUNZIONI INSEDIATE: RESIDENZA

SCHEDA	V07	<i>Giardino via Corridoni</i>
--------	------------	--------------------------------------

PROGETTO

Opere di adeguamento alla qualità richiesta	
	-
Costi di adeguamento	-
Modalità di intervento	<input type="checkbox"/> Programma Triennale Opere Pubbliche <input type="checkbox"/> Altre risorse comunali <input type="checkbox"/> Intervento privato <input type="checkbox"/> altro

Opere di integrazione delle funzioni e delle strutture	
	-
Costi di integrazione	-
Modalità di intervento	<input type="checkbox"/> Programma Triennale Opere Pubbliche <input type="checkbox"/> Altre risorse comunali <input type="checkbox"/> Intervento privato <input type="checkbox"/> altro

Opere volte allo sviluppo dell'attrezzatura	
	-
Costi delle opere	-
Modalità di intervento	<input type="checkbox"/> Programma Triennale Opere Pubbliche <input type="checkbox"/> Altre risorse comunali <input type="checkbox"/> Intervento privato <input type="checkbox"/> altro

Riepilogo costi	
Costo complessivo dell'intervento	-
Modalità di intervento	<input type="checkbox"/> Programma Triennale Opere Pubbliche <input type="checkbox"/> Altre risorse comunali <input type="checkbox"/> Intervento privato <input type="checkbox"/> altro

Superficie da considerare per la verifica di cui al comma 3, art. 9, L.R. 12/05 (18 mq. /ab.)
--

Data compilazione scheda	<i>Ottobre 2007 Agg.2010</i>
---------------------------------	------------------------------

ATTREZZATURE A SERVIZIO DELLE FUNZIONI INSEDIATE: RESIDENZA

SCHEDA	V08	Giardino viale Rimembranze
--------	------------	-----------------------------------

Località Castellanza

Indirizzo viale Rimembranze

Tipologia dell'attrezzatura Verde Pubblico



Localizzazione specifica
Scala 1:2000



Veduta aerea, maggio 2007




1. Giardino viale Rimembranze, giugno 2007,
veduta da viale Rimembranze



2. Giardino viale Rimembranze, giugno 2007,
veduta da viale Rimembranze

ATTREZZATURE A SERVIZIO DELLE FUNZIONI INSEDIATE: RESIDENZA

SCHEDA	V08	<i>Giardino viale Rimembranze</i>
--------	------------	--

	Località	Castellanza
	Indirizzo	Viale Rimembranze
	Tipologia dell'attrezzatura	Verde Pubblico
	Caratteristiche dimensionali	
	Area complessiva	mq 3.216,30
	Superficie coperta	mq -
	Superficie lorda di pavimento	mq -

DESCRIZIONE E NOTE

Proprietà	Comune di Castellanza
Gestione	Castellanza Servizi
Edificio	-
Aree libere	Giardino dotato di panchine, senza giochi, situato nel centro di Castellanza

QUALITA'

Stato di consistenza e di conservazione	
Edificio	-
Aree libere	Buono

FRUIBILITA'

Orari	Liberi
Ticket	Nessuno
Utenti	Data la posizione centrale, il giardini sono ben frequentati dai residenti

ACCESSIBILITA'

Viabilità	
Sosta	disponibile
Strutture architettoniche	Non ci sono barriere architettoniche

Conformità dell'attrezzatura	SI
-------------------------------------	----

Giudizio sintetico	Buono
---------------------------	-------

Data compilazione scheda	<i>Ottobre 2007 Agg.2010</i>
---------------------------------	------------------------------

ATTREZZATURE A SERVIZIO DELLE FUNZIONI INSEDIATE: RESIDENZA

SCHEDA	V08	<i>Giardino viale Rimembranze</i>
--------	------------	--

PROGETTO

Opere di adeguamento alla qualità richiesta	
	-
Costi di adeguamento	
	-
Modalità di intervento	
	<input type="checkbox"/> Programma Triennale Opere Pubbliche
	<input type="checkbox"/> Altre risorse comunali
	<input type="checkbox"/> Intervento privato
	<input type="checkbox"/> altro

Opere di integrazione delle funzioni e delle strutture	
	-
Costi di integrazione	
	-
Modalità di intervento	
	<input type="checkbox"/> Programma Triennale Opere Pubbliche
	<input type="checkbox"/> Altre risorse comunali
	<input type="checkbox"/> Intervento privato
	<input type="checkbox"/> altro

Opere volte allo sviluppo dell'attrezzatura	
Costi delle opere	
Modalità di intervento	
	<input type="checkbox"/> Programma Triennale Opere Pubbliche
	<input type="checkbox"/> Altre risorse comunali
	<input type="checkbox"/> Intervento privato
	<input type="checkbox"/> altro

Riepilogo costi	
Costo complessivo dell'intervento	
	-
Modalità di intervento	
	<input type="checkbox"/> Programma Triennale Opere Pubbliche
	<input type="checkbox"/> Altre risorse comunali
	<input type="checkbox"/> Intervento privato
	<input type="checkbox"/> altro

Superficie da considerare per la verifica di cui al comma 3, art. 9, L.R. 12/05 (18 mq. /ab.)
--

Data compilazione scheda	<i>Ottobre 2007 Agg.2010</i>
---------------------------------	------------------------------

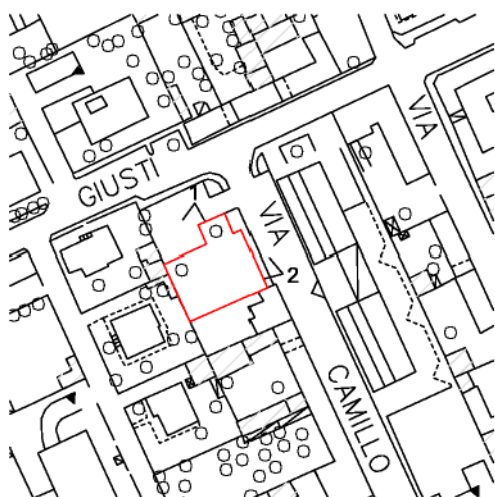
ATTREZZATURE A SERVIZIO DELLE FUNZIONI INSEDIATE: RESIDENZA

SCHEDA	V09	<i>Giardino via Cavour</i>
--------	------------	-----------------------------------

Località Castellanza

Indirizzo via Cavour

Tipologia dell'attrezzatura Verde Pubblico



Localizzazione specifica
Scala 1:2000



Veduta aerea, maggio 2007



1.Giardino via Cavour, giugno 2007, veduta da via Giusti



2.Giardino via Cavour, giugno 2007, veduta da via Cavour

ATTREZZATURE A SERVIZIO DELLE FUNZIONI INSEDIATE: RESIDENZA

SCHEDA	V09	<i>Giardino via Cavour</i>
--------	------------	----------------------------

	Località	Castellanza
	Indirizzo	Via Cavour
	Tipologia dell'attrezzatura	Verde Pubblico
	Caratteristiche dimensionali	
	Area complessiva	mq 409,04
	Superficie coperta	mq -
	Superficie lorda di pavimento	mq -

DESCRIZIONE E NOTE

Proprietà	Comune di Castellanza
Gestione	Castellanza Servizi
Edificio	-
Aree libere	Area verde residuale non attrezzata -

QUALITA'

Stato di consistenza e di conservazione	
Edificio	-
Aree libere	Buono – viene eseguita regolare manutenzione

FRUIBILITA'

Orari	Liberi
Ticket	Nessuno
Utenti	Date le dimensioni, l'area è puramente residuale

ACCESSIBILITA'

Viabilità	Facilmente accessibile
Sosta	
Strutture architettoniche	-

Conformità dell'attrezzatura	SI
-------------------------------------	----

Giudizio sintetico	Buono
---------------------------	-------

Data compilazione scheda	Ottobre 2007 Agg.2010
---------------------------------	-----------------------

ATTREZZATURE A SERVIZIO DELLE FUNZIONI INSEDIATE: RESIDENZA

SCHEDA	V09	<i>Giardino via Cavour</i>
--------	------------	----------------------------

PROGETTO

Opere di adeguamento alla qualità richiesta	
Costi di adeguamento	-
Modalità di intervento	<input type="checkbox"/> Programma Triennale Opere Pubbliche <input type="checkbox"/> Altre risorse comunali <input type="checkbox"/> Intervento privato <input type="checkbox"/> altro

Opere di integrazione delle funzioni e delle strutture	
Costi di integrazione	-
Modalità di intervento	<input type="checkbox"/> Programma Triennale Opere Pubbliche <input type="checkbox"/> Altre risorse comunali <input type="checkbox"/> Intervento privato <input type="checkbox"/> altro

Opere volte allo sviluppo dell'attrezzatura	
Costi delle opere	-
Modalità di intervento	<input type="checkbox"/> Programma Triennale Opere Pubbliche <input type="checkbox"/> Altre risorse comunali <input type="checkbox"/> Intervento privato <input type="checkbox"/> altro

Riepilogo costi	
Costo complessivo dell'intervento	-
Modalità di intervento	<input type="checkbox"/> Programma Triennale Opere Pubbliche <input type="checkbox"/> Altre risorse comunali <input type="checkbox"/> Intervento privato <input type="checkbox"/> altro

Superficie da considerare per la verifica di cui al comma 3, art. 9, L.R. 12/05 (18 mq. /ab.)
--

Data compilazione scheda	<i>Ottobre 2007 Agg.2010</i>
---------------------------------	------------------------------

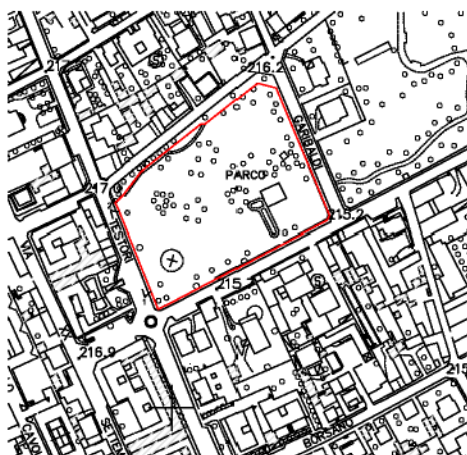
ATTREZZATURE A SERVIZIO DELLE FUNZIONI INSEDIATE: RESIDENZA

SCHEDA	V10	<i>Parco via Cantoni</i>
--------	------------	---------------------------------

Località Castellanza

Indirizzo via Cantoni

Tipologia dell'attrezzatura Verde Pubblico



Localizzazione specifica
Scala 1:5000



Veduta aerea, maggio 2007



1.Parco via Cantoni, giugno 2007, veduta da via Don Testori/via Cantoni




2.Parco via Cantoni, giugno 2007, veduta da via Cantoni

Data compilazione scheda

Ottobre 2007 Agg.2010

ATTREZZATURE A SERVIZIO DELLE FUNZIONI INSEDIATE: RESIDENZA

SCHEDA	V10	Parco via Cantoni
--------	------------	--------------------------

	Località	Castellanza
	Indirizzo	Via Cantoni
	Tipologia dell'attrezzatura	Verde Pubblico
	Caratteristiche dimensionali	
	Area complessiva	mq 11.606,27
	Superficie coperta	mq -
	Superficie lorda di pavimento	mq -

DESCRIZIONE E NOTE

Proprietà	Comune di Castellanza
Gestione	Castellanza Servizi
Edificio	-
Aree libere	Parco centrale di Castellanza con area attrezzata a giochi per bambini, fontanella e panchine. E' presente il monumento agli Alpini.

QUALITA'

Stato di consistenza e di conservazione	
Edificio	-
Aree libere	Buono

FRUIBILITA'

Orari	Liberi
Ticket	Nessuno
Utenti	E' tra i parchi più frequentati, soprattutto per la presenza di una buona dotazione di giochi

ACCESSIBILITA'

Viabilità	Facilmente accessibile
Sosta	Posteggi disponibili in zona
Strutture architettoniche	-

Conformità dell'attrezzatura	SI
-------------------------------------	----

Giudizio sintetico	Uno dei parchi principali di Castellanza: Il monumento agli Alpini necessita di manutenzione straordinaria
---------------------------	--

Data compilazione scheda	Ottobre 2007 Agg.2010
---------------------------------	-----------------------

ATTREZZATURE A SERVIZIO DELLE FUNZIONI INSEDIATE: RESIDENZA

SCHEDA	V10	<i>Parco via Cantoni</i>
--------	------------	---------------------------------

PROGETTO

Opere di adeguamento alla qualità richiesta	
Costi di adeguamento	-
Modalità di intervento	<input type="checkbox"/> Programma Triennale Opere Pubbliche <input type="checkbox"/> Altre risorse comunali <input type="checkbox"/> Intervento privato <input type="checkbox"/> altro

Opere di integrazione delle funzioni e delle strutture	
Costi di integrazione	-
Modalità di intervento	<input type="checkbox"/> Programma Triennale Opere Pubbliche <input type="checkbox"/> Altre risorse comunali <input type="checkbox"/> Intervento privato <input type="checkbox"/> altro

Opere volte allo sviluppo dell'attrezzatura	
Costi delle opere	
Modalità di intervento	<input type="checkbox"/> Programma Triennale Opere Pubbliche <input type="checkbox"/> Altre risorse comunali <input type="checkbox"/> Intervento privato <input type="checkbox"/> altro

Riepilogo costi	
Costo complessivo dell'intervento	-
Modalità di intervento	<input type="checkbox"/> Programma Triennale Opere Pubbliche <input type="checkbox"/> Altre risorse comunali <input type="checkbox"/> Intervento privato <input type="checkbox"/> altro

Superficie da considerare per la verifica di cui al comma 3, art. 9, L.R. 12/05 (18 mq. /ab.)
--

Data compilazione scheda	<i>Ottobre 2007 Agg.2010</i>
---------------------------------	------------------------------

ATTREZZATURE A SERVIZIO DELLE FUNZIONI INSEDIATE: RESIDENZA

SCHEDA	V11	Parco Urbano LIUC
--------	------------	--------------------------

Località Castellanza

Indirizzo via Cantoni

Tipologia dell'attrezzatura Verde Pubblico



Localizzazione specifica
Scala 1:5000



Veduta aerea, maggio 2007



1.Parco LIUC, giugno 2007, veduta da corso Matteotti




2.Parco LIUC, giugno 2007, veduta da corso Matteotti

Data compilazione scheda

Ottobre 2007

ATTREZZATURE A SERVIZIO DELLE FUNZIONI INSEDIATE: RESIDENZA

SCHEDA	V11	Parco Urbano LIUC
--------	------------	--------------------------

	Località	Castellanza
	Indirizzo	Via Cantoni
	Tipologia dell'attrezzatura	Verde Pubblico
	Caratteristiche dimensionali	
	Area complessiva	mq 28.621,60
	Superficie coperta	mq -
	Superficie lorda di pavimento	mq -

DESCRIZIONE E NOTE

Proprietà	Iniziativa Universitaria 1991 - LIUC
Gestione	Iniziativa Universitaria 1991 - LIUC
Edificio	-
Aree libere	Si tratta dell'unico parco storico di Castellanza, recintato. Una superficie di circa 17.000 mq sarà ceduta al Comune entro il 2010, come previsto dalla convenzione del 1991.

QUALITA'

Stato di consistenza e di conservazione	
Edificio	-
Aree libere	Buono, necessita di continui interventi di manutenzione

FRUIBILITA'

Orari	8-21 da giugno a settembre, 8-20 da ottobre a maggio
Ticket	Nessuno
Utenti	Cittadinanza e numerosi studenti dell'Università. Viene utilizzato per le cerimonie ufficiali della LIUC

ACCESSIBILITA'

Viabilità	Facilmente accessibile
Sosta	Non c'è un parcheggio dedicato
Strutture architettoniche	-

Conformità dell'attrezzatura	SI
-------------------------------------	----

Giudizio sintetico	Uno dei parchi principali di Castellanza, soprattutto per il valore storico-ambientale
---------------------------	--

Data compilazione scheda	Ottobre 2007
---------------------------------	--------------

ATTREZZATURE A SERVIZIO DELLE FUNZIONI INSEDIATE: RESIDENZA

SCHEDA	V11	<i>Parco Urbano LIUC</i>
--------	------------	--------------------------

PROGETTO

Opere di adeguamento alla qualità richiesta	
Costi di adeguamento	-
Modalità di intervento	<input type="checkbox"/> Programma Triennale Opere Pubbliche <input type="checkbox"/> Altre risorse comunali <input type="checkbox"/> Intervento privato <input type="checkbox"/> altro

Opere di integrazione delle funzioni e delle strutture	
Costi di integrazione	-
Modalità di intervento	<input type="checkbox"/> Programma Triennale Opere Pubbliche <input type="checkbox"/> Altre risorse comunali <input type="checkbox"/> Intervento privato <input type="checkbox"/> altro

Opere volte allo sviluppo dell'attrezzatura	
Costi delle opere	-
Modalità di intervento	<input type="checkbox"/> Programma Triennale Opere Pubbliche <input type="checkbox"/> Altre risorse comunali <input type="checkbox"/> Intervento privato <input type="checkbox"/> altro

Riepilogo costi	
Costo complessivo dell'intervento	-
Modalità di intervento	<input type="checkbox"/> Programma Triennale Opere Pubbliche <input type="checkbox"/> Altre risorse comunali <input type="checkbox"/> Intervento privato <input type="checkbox"/> altro

Superficie da considerare per la verifica di cui al comma 3, art. 9, L.R. 12/05 (18 mq. /ab.)
--

Data compilazione scheda	<i>Ottobre 2007</i>
---------------------------------	---------------------

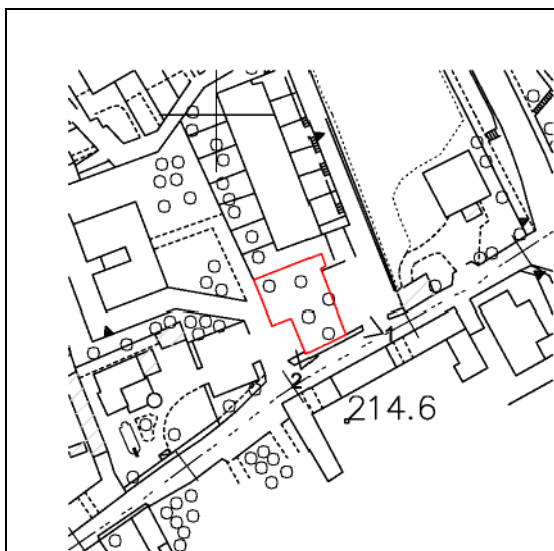
ATTREZZATURE A SERVIZIO DELLE FUNZIONI INSEDIATE: RESIDENZA

SCHEDA	V12	<i>Giardino via Dandolo</i>
--------	------------	------------------------------------

Località Castellanza

Indirizzo via Dandolo

Tipologia dell'attrezzatura Verde Pubblico



Localizzazione specifica
Scala 1:2000



Veduta aerea, maggio 2007



1. Giardino via Dandolo, giugno 2007, veduta da via Dandolo.



2. Giardino via Dandolo, giugno 2007, veduta da via Dandolo.

ATTREZZATURE A SERVIZIO DELLE FUNZIONI INSEDIATE: RESIDENZA

SCHEDA	V12	<i>Giardino via Dandolo</i>
--------	------------	------------------------------------

	Località	Castellanza
	Indirizzo	Via Dandolo
	Tipologia dell'attrezzatura	Verde Pubblico
	Caratteristiche dimensionali	
	Area complessiva	mq 336,82
	Superficie coperta	mq 0,00
	Superficie lorda di pavimento	mq 0,00

DESCRIZIONE E NOTE

Proprietà	Comune di Castellanza
Gestione	Castellanza Servizi
Edificio	-
Aree libere	Area a verde residuale, attrezzata con panchine, posta a separazione fra due parcheggi

QUALITA'

Stato di consistenza e di conservazione	
Edificio	-
Aree libere	Buono

FRUIBILITA'

Orari	Liberi
Ticket	Nessuno
Utenti	

ACCESSIBILITA'

Viabilità	Buona accessibilità
Sosta	
Strutture architettoniche	-

Conformità dell'attrezzatura	SI
-------------------------------------	----

Giudizio sintetico	Area residuale
---------------------------	----------------

Data compilazione scheda	<i>Ottobre 2007 Agg.2010</i>
---------------------------------	------------------------------

ATTREZZATURE A SERVIZIO DELLE FUNZIONI INSEDIATE: RESIDENZA

SCHEDA	V12	<i>Giardino via Dandolo</i>
--------	------------	------------------------------------

PROGETTO

Opere di adeguamento alla qualità richiesta	
	-
Costi di adeguamento	-
Modalità di intervento	<input type="checkbox"/> Programma Triennale Opere Pubbliche <input type="checkbox"/> Altre risorse comunali <input type="checkbox"/> Intervento privato <input type="checkbox"/> altro

Opere di integrazione delle funzioni e delle strutture	
	-
Costi di integrazione	-
Modalità di intervento	<input type="checkbox"/> Programma Triennale Opere Pubbliche <input type="checkbox"/> Altre risorse comunali <input type="checkbox"/> Intervento privato <input type="checkbox"/> altro

Opere volte allo sviluppo dell'attrezzatura	
Costi delle opere	
Modalità di intervento	<input type="checkbox"/> Programma Triennale Opere Pubbliche <input type="checkbox"/> Altre risorse comunali <input type="checkbox"/> Intervento privato <input type="checkbox"/> altro

Riepilogo costi	
Costo complessivo dell'intervento	-
Modalità di intervento	<input type="checkbox"/> Programma Triennale Opere Pubbliche <input type="checkbox"/> Altre risorse comunali <input type="checkbox"/> Intervento privato <input type="checkbox"/> altro

Superficie da considerare per la verifica di cui al comma 3, art. 9, L.R. 12/05 (18 mq. /ab.)
--

Data compilazione scheda	<i>Ottobre 2007 Agg.2010</i>
---------------------------------	------------------------------

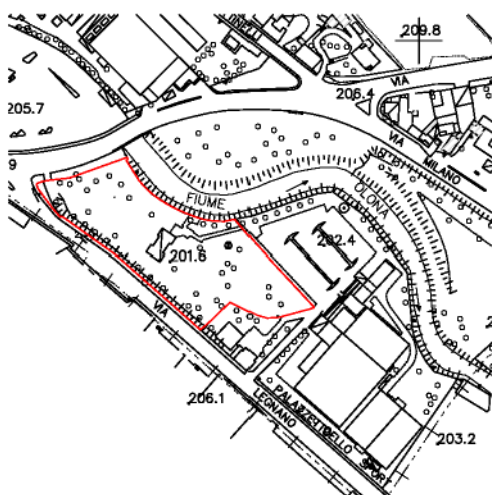
ATTREZZATURE A SERVIZIO DELLE FUNZIONI INSEDIATE: RESIDENZA

SCHEDA	V13	Parco Palazzetto dello Sport
--------	------------	-------------------------------------

Località Castellanza

Indirizzo via per Castellanza


Tipologia dell'attrezzatura Verde Pubblico



Localizzazione specifica
Scala 1:5000



Veduta aerea, maggio 2007




1. Parco Palazzetto dello Sport, giugno 2007,
veduta da via per Castellanza



2. Parco Palazzetto dello Sport, giugno 2007,
veduta da via per Castellanza

ATTREZZATURE A SERVIZIO DELLE FUNZIONI INSEDIATE: RESIDENZA

SCHEDA	V13	Parco Palazzetto dello Sport
--------	------------	-------------------------------------

	Località	Castellanza
	Indirizzo	Via per Castellanza
	Tipologia dell'attrezzatura	Verde Pubblico
	Caratteristiche dimensionali Area complessiva mq 8.426,58 Superficie coperta mq - Superficie lorda di pavimento mq -	

DESCRIZIONE E NOTE	
Proprietà Gestione Edificio Aree libere	Comune di Castellanza Castellanza Servizi - Area a verde recintata, confinante con il fiume Olona, attrezzata con panchine e fontanella.

QUALITA'	
Stato di consistenza e di conservazione Edificio Aree libere	- - Necessita di interventi di ripristino del prato

FRUIBILITA'	
Orari Ticket Utenti	Dalle 8 alle 24 (legata all'apertura del Palazzetto dello Sport) Nessuno I residenti del Comune di Castellanza - il parco risulta poco frequentato

ACCESSIBILITA'	
Viabilità Sosta Strutture architettoniche	- Parcheggio interno del Palazzetto -

Conformità dell'attrezzatura	SI
-------------------------------------	----

Giudizio sintetico	Pur essendo un'area a verde di valore, risulta essere poco frequentata. Potrebbe essere interessante riqualificare ed evidenziare l'ingresso dalla via Saronnese. E' ricompresa nell'area oggetto di riqualificazione denominata <i>Masterplan della Valle Olona</i> . È interessato da un progetto di riqualificazione spondale del fiume Olona
---------------------------	--

Data compilazione scheda	Ottobre 2007 Agg.2010
---------------------------------	-----------------------

ATTREZZATURE A SERVIZIO DELLE FUNZIONI INSEDIATE: RESIDENZA

SCHEDA	V13	<i>Parco Palazzetto dello Sport</i>
--------	------------	--

PROGETTO

Opere di adeguamento alla qualità richiesta	
	-
Costi di adeguamento	-
Modalità di intervento	<input type="checkbox"/> Programma Triennale Opere Pubbliche <input type="checkbox"/> Altre risorse comunali <input type="checkbox"/> Intervento privato <input type="checkbox"/> altro

Opere di integrazione delle funzioni e delle strutture	
Costi di integrazione	-
Modalità di intervento	<input type="checkbox"/> Programma Triennale Opere Pubbliche <input type="checkbox"/> Altre risorse comunali <input type="checkbox"/> Intervento privato <input type="checkbox"/> altro

Opere volte allo sviluppo dell'attrezzatura	
Costi delle opere	-
Modalità di intervento	<input type="checkbox"/> Programma Triennale Opere Pubbliche <input type="checkbox"/> Altre risorse comunali <input type="checkbox"/> Intervento privato <input type="checkbox"/> altro

Riepilogo costi	
Costo complessivo dell'intervento	-
Modalità di intervento	<input type="checkbox"/> Programma Triennale Opere Pubbliche <input type="checkbox"/> Altre risorse comunali <input type="checkbox"/> Intervento privato <input type="checkbox"/> altro

Superficie da considerare per la verifica di cui al comma 3, art. 9, L.R. 12/05 (18 mq. /ab.)
--

Data compilazione scheda	<i>Ottobre 2007 Agg.2010</i>
---------------------------------	------------------------------

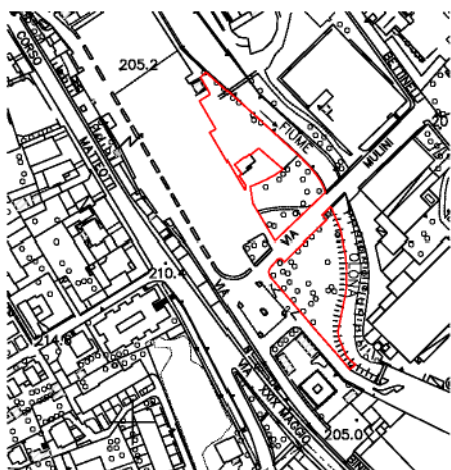
ATTREZZATURE A SERVIZIO DELLE FUNZIONI INSEDIATE: RESIDENZA

SCHEDA	V14	Giardino piazza Mercato
--------	------------	--------------------------------


Località Castegnate

Indirizzo piazza Mercato

Tipologia dell'attrezzatura Verde Pubblico



Localizzazione specifica
Scala 1:5000



Veduta aerea, maggio 2007



1. Piazza Mercato, giugno 2007, veduta da via Mulini



2. Piazza Mercato, giugno 2007, veduta da via Mulini

Data compilazione scheda

Ottobre 2007 Agg.2010

ATTREZZATURE A SERVIZIO DELLE FUNZIONI INSEDIATE: RESIDENZA

SCHEDA	V14	Giardino piazza Mercato
--------	------------	--------------------------------

	Località	Castegnate
	Indirizzo	Piazza Mercato
	Tipologia dell'attrezzatura	Verde Pubblico
	Caratteristiche dimensionali	
	Area complessiva	mq 2.572,79
	Superficie coperta	mq -
	Superficie lorda di pavimento	mq -

DESCRIZIONE E NOTE

Proprietà	Comune di Castellanza
Gestione	Castellanza Servizi
Edificio	-
Aree libere	Area filtro tra la piazza Mercato e il fiume Olona. Non attrezzata

QUALITA'

Stato di consistenza e di conservazione	
Edificio	-
Aree libere	Buono – ordinari interventi di manutenzione

FRUIBILITA'

Orari	Liberi
Ticket	Nessuno
Utenti	Non è utilizzata

ACCESSIBILITA'

Viabilità	Ottima
Sosta	Buona presenza di parcheggi
Strutture architettoniche	-

Conformità dell'attrezzatura

Giudizio sintetico	Area residuale non fruita – rientra nel progetto di riqualificazione dell'area ex Esselunga. E' ricompresa nell'area oggetto di riqualificazione denominata <i>Masterplan della Valle Olona</i>
---------------------------	---

Data compilazione scheda

Ottobre 2007 Agg.2010

ATTREZZATURE A SERVIZIO DELLE FUNZIONI INSEDIATE: RESIDENZA

SCHEDA	V14	<i>Giardino piazza Mercato</i>
--------	------------	---------------------------------------

PROGETTO

Opere di adeguamento alla qualità richiesta	
-	
Costi di adeguamento	
Modalità di intervento	<input type="checkbox"/> Programma Triennale Opere Pubbliche <input type="checkbox"/> Altre risorse comunali <input type="checkbox"/> Intervento privato <input type="checkbox"/> altro

Opere di integrazione delle funzioni e delle strutture	
Costi di integrazione	
-	
Modalità di intervento	<input type="checkbox"/> Programma Triennale Opere Pubbliche <input type="checkbox"/> Altre risorse comunali <input type="checkbox"/> Intervento privato <input type="checkbox"/> altro

Opere volte allo sviluppo dell'attrezzatura	
Costi delle opere	
-	
Modalità di intervento	<input type="checkbox"/> Programma Triennale Opere Pubbliche <input type="checkbox"/> Altre risorse comunali <input type="checkbox"/> Intervento privato <input type="checkbox"/> altro

Riepilogo costi	
Costo complessivo dell'intervento	
-	
Modalità di intervento	<input type="checkbox"/> Programma Triennale Opere Pubbliche <input type="checkbox"/> Altre risorse comunali <input type="checkbox"/> Intervento privato <input type="checkbox"/> altro

Superficie da considerare per la verifica di cui al comma 3, art. 9, L.R. 12/05 (18 mq. /ab.)
--

Data compilazione scheda	<i>Ottobre 2007 Agg.2010</i>
---------------------------------	------------------------------

ATTREZZATURE A SERVIZIO DELLE FUNZIONI INSEDIATE: RESIDENZA

SCHEDA	V15	<i>Parco dei Platani</i>
--------	------------	---------------------------------

Località Castegnate

Indirizzo via dei Platani

Tipologia dell'attrezzatura Verde Pubblico



Localizzazione specifica



Veduta aerea, maggio 2007



1. Parco dei Platani, giugno 2007, veduta interna.



2. Parco dei Platani, giugno 2007, veduta da viale Lombardia.

Data compilazione scheda

Ottobre 2007 Agg.2010

ATTREZZATURE A SERVIZIO DELLE FUNZIONI INSEDIATE: RESIDENZA

SCHEDA	V15	Parco dei Platani
--------	------------	--------------------------

	Località	Castegnate
	Indirizzo	Via dei Platani
	Tipologia dell'attrezzatura	Verde Pubblico
	Caratteristiche dimensionali Area complessiva mq 29.274,46 Superficie coperta mq 0,00 Superficie lorda di pavimento mq 0,00	

DESCRIZIONE E NOTE	
Proprietà Gestione Edificio Aree libere	Comune di Castellanza Castellanza Servizi - Parco recintato - Presenza di attrezzature, resti di un percorso vita da riqualificare, panchine, gazebo metallico e fontanella. Area per cani

QUALITA'	
Stato di consistenza e di conservazione Edificio Aree libere	- Buono stato di manutenzione – necessita di interventi di sfoltimento

FRUIBILITA'	
Orari Ticket Utenti	Dalle 8 alle 20 Nessuno I residenti del Comune di Castellanza, molto frequentato da anziani

ACCESSIBILITA'	
Viabilità Sosta Strutture architettoniche	Buona accessibilità Parcheggio dedicato -

Conformità dell'attrezzatura	SI
-------------------------------------	----

Giudizio sintetico	Parco tra i più grandi di Castellanza, presenza di notevoli esemplari di platani secolari
---------------------------	---

Data compilazione scheda	Ottobre 2007 Agg.2010
---------------------------------	-----------------------

ATTREZZATURE A SERVIZIO DELLE FUNZIONI INSEDIATE: RESIDENZA

SCHEDA	V15	<i>Parco dei Platani</i>
--------	------------	--------------------------

PROGETTO

Opere di adeguamento alla qualità richiesta	
Costi di adeguamento	-
Modalità di intervento	<input type="checkbox"/> Programma Triennale Opere Pubbliche <input type="checkbox"/> Altre risorse comunali <input type="checkbox"/> Intervento privato <input type="checkbox"/> altro

Opere di integrazione delle funzioni e delle strutture	
Costi di integrazione	-
Modalità di intervento	<input type="checkbox"/> Programma Triennale Opere Pubbliche <input type="checkbox"/> Altre risorse comunali <input type="checkbox"/> Intervento privato <input type="checkbox"/> altro

Opere volte allo sviluppo dell'attrezzatura	
Costi delle opere	-
Modalità di intervento	<input type="checkbox"/> Programma Triennale Opere Pubbliche <input type="checkbox"/> Altre risorse comunali <input type="checkbox"/> Intervento privato <input type="checkbox"/> altro

Riepilogo costi	
Costo complessivo dell'intervento	-
Modalità di intervento	<input type="checkbox"/> Programma Triennale Opere Pubbliche <input type="checkbox"/> Altre risorse comunali <input type="checkbox"/> Intervento privato <input type="checkbox"/> altro

Superficie da considerare per la verifica di cui al comma 3, art. 9, L.R. 12/05 (18 mq. /ab.)
--

Data compilazione scheda	<i>Ottobre 2007 Agg.2010</i>
---------------------------------	------------------------------

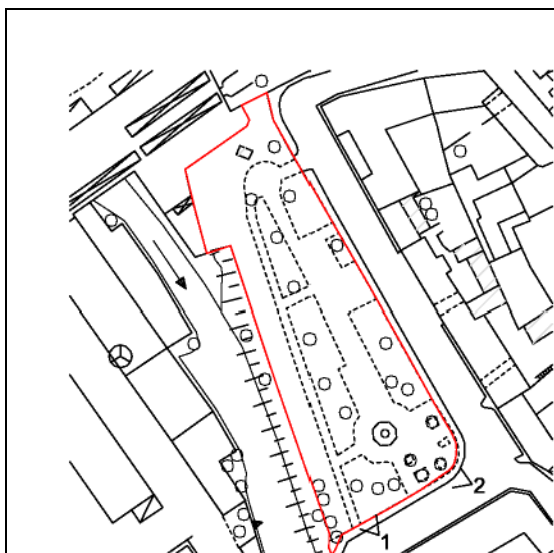
ATTREZZATURE A SERVIZIO DELLE FUNZIONI INSEDIATE: RESIDENZA

SCHEDA	V16	<i>Giardino piazza Castegnate</i>
--------	------------	--

Località Castegnate

Indirizzo piazza Castegnate

Tipologia dell'attrezzatura Verde Pubblico



Localizzazione specifica
Scala 1:2000



Veduta aerea, maggio 2007



1. Piazza Castegnate, giugno 2007, veduta da piazza Castegnate




2. Piazza Castegnate, giugno 2007, veduta da piazza Castegnate

Data compilazione scheda

Ottobre 2007 Agg.2010

ATTREZZATURE A SERVIZIO DELLE FUNZIONI INSEDIATE: RESIDENZA

SCHEDA	V16	<i>Giardino piazza Castegnate</i>
--------	------------	--

	Località	Castegnate
	Indirizzo	Piazza Castegnate
	Tipologia dell'attrezzatura	Verde Pubblico
	Caratteristiche dimensionali	
	Area complessiva	mq 3.498,54
	Superficie coperta	mq -
	Superficie lorda di pavimento	mq -

DESCRIZIONE E NOTE

Proprietà	Comune di Castellanza
Gestione	Castellanza Servizi
Edificio	-
Aree libere	Si tratta di area a verde attrezzato con spazi di sosta e panchine, fontanella e fontana monumentale dedicata ai Marinai d'Italia. E' importante luogo di aggregazione in quanto svolge funzione di "piazza".

QUALITA'

Stato di consistenza e di conservazione	
Edificio	-
Aree libere	Buono – continui interventi di manutenzione

FRUIBILITA'

Orari	Liberi
Ticket	Nessuno
Utenti	Molto frequentata da tutte le classi di età

ACCESSIBILITA'

Viabilità	E' situata nel centro di Castegnate
Sosta	Posteggi disponibili
Strutture architettoniche	-

Conformità dell'attrezzatura	SI
-------------------------------------	----

Giudizio sintetico	Importante luogo di aggregazione – si può considerare una piazza ombreggiata.
---------------------------	---

Data compilazione scheda	Ottobre 2007 Agg.2010
---------------------------------	-----------------------

ATTREZZATURE A SERVIZIO DELLE FUNZIONI INSEDIATE: RESIDENZA

SCHEDA	V16	<i>Giardino piazza Castegnate</i>
--------	------------	--

PROGETTO

Opere di adeguamento alla qualità richiesta	
	Riqualificazione area verde con modifica viabilità
Costi di adeguamento	€ 40.000
Modalità di intervento	<input type="checkbox"/> Programma Triennale Opere Pubbliche <input checked="" type="checkbox"/> Altre risorse comunali <input type="checkbox"/> Intervento privato <input type="checkbox"/> altro

Opere di integrazione delle funzioni e delle strutture	
Costi di integrazione	
Modalità di intervento	<input type="checkbox"/> Programma Triennale Opere Pubbliche <input type="checkbox"/> Altre risorse comunali <input type="checkbox"/> Intervento privato <input type="checkbox"/> altro

Opere volte allo sviluppo dell'attrezzatura	
Costi delle opere	
Modalità di intervento	<input type="checkbox"/> Programma Triennale Opere Pubbliche <input type="checkbox"/> Altre risorse comunali <input type="checkbox"/> Intervento privato <input type="checkbox"/> altro

Riepilogo costi	
Costo complessivo dell'intervento	€ 40.000
Modalità di intervento	<input type="checkbox"/> Programma Triennale Opere Pubbliche <input checked="" type="checkbox"/> Altre risorse comunali <input type="checkbox"/> Intervento privato <input type="checkbox"/> altro

Superficie da considerare per la verifica di cui al comma 3, art. 9, L.R. 12/05 (18 mq. /ab.)
--

Data compilazione scheda	<i>Aprile 2008 Agg.2010</i>
---------------------------------	-----------------------------

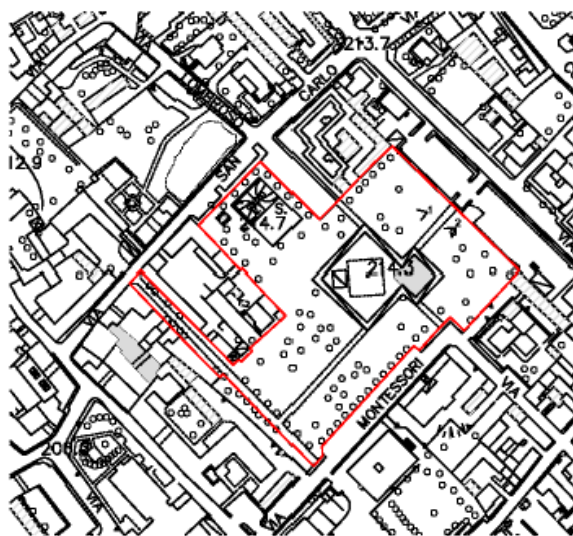
ATTREZZATURE A SERVIZIO DELLE FUNZIONI INSEDIATE: RESIDENZA

SCHEDA	V17	Corte del Ciliegio
--------	------------	---------------------------

Località Castegnate

Indirizzo via san Carlo

Tipologia dell'attrezzatura Verde Pubblico



Localizzazione specifica
Scala 1:5000



Veduta aerea, maggio 2007



1.Corte del Ciliegio, giugno 2007, veduta da viale Lombardia



2.Corte del Ciliegio, giugno 2007, veduta da viale Lombardia

Data compilazione scheda	<i>Ottobre 2007</i>
---------------------------------	---------------------

ATTREZZATURE A SERVIZIO DELLE FUNZIONI INSEDIATE: RESIDENZA

SCHEDA	V17	Corte del Ciliegio
--------	------------	---------------------------

	Località	Castegnate
	Indirizzo	Via san Carlo
	Tipologia dell'attrezzatura	Verde Pubblico
	Caratteristiche dimensionali	
	Area complessiva	mq 14.105,62
Superficie coperta	mq -	
Superficie lorda di pavimento	mq 264,92	

DESCRIZIONE E NOTE	
Proprietà Gestione Edificio Aree libere	Comune di Castellanza Cooperativa S. Ambrogio E' presente un fabbricato adibito a bar-ristorante ad un piano con soppalco Area recintata destinata a verde attrezzato con giochi per bambini, campo da calcio e da basket, area per attività di spettacolo

QUALITA'	
Stato di consistenza e di conservazione Edificio Aree libere	Buono Buono

FRUIBILITA'	
Orari Ticket Utenti	Parco: Dalle 7.30 alle 18.30 da ottobre a marzo Dalle 7.30 alle 20.30 aprile e settembre Dalle 7.30 alle 22 da giugno, luglio e agosto Locale: dalle 7.00 alle 2.00 Gli impianti sportivi sono ad ingresso libero e gratuito I residenti del Comune di Castellanza. In particolare le attività di intrattenimento sono rivolte a famiglie, anziani e bambini

ACCESSIBILITA'	
Viabilità Sosta Strutture architettoniche	Dotato di tre ingressi, ha buona accessibilità dal sistema viabilistico (viale Lombardia, via san Carlo, via Montessori) Sono presenti parcheggi in corrispondenza degli ingressi al parco Non ci sono barriere architettoniche

Conformità dell'attrezzatura	SI
-------------------------------------	----

Giudizio sintetico	La struttura, di recente realizzazione, è adeguata alle funzioni. Ci sono problemi di lamentele per il rumore in orari serali da parte dei confinanti
---------------------------	---

Data compilazione scheda	Ottobre 2007
---------------------------------	--------------

ATTREZZATURE A SERVIZIO DELLE FUNZIONI INSEDIATE: RESIDENZA

SCHEDA	V17	<i>Corte del Ciliegio</i>
--------	------------	---------------------------

PROGETTO

Opere di adeguamento alla qualità richiesta	
-	
Costi di adeguamento	
Modalità di intervento	
	<input type="checkbox"/> Programma Triennale Opere Pubbliche
	<input type="checkbox"/> Altre risorse comunali
	<input type="checkbox"/> Intervento privato
	<input type="checkbox"/> altro

Opere di integrazione delle funzioni e delle strutture	
-	
Costi di integrazione	
Modalità di intervento	
	<input type="checkbox"/> Programma Triennale Opere Pubbliche
	<input type="checkbox"/> Altre risorse comunali
	<input type="checkbox"/> Intervento privato
	<input type="checkbox"/> altro

Opere volte allo sviluppo dell'attrezzatura	
Costi delle opere	
-	
Modalità di intervento	
	<input type="checkbox"/> Programma Triennale Opere Pubbliche
	<input type="checkbox"/> Altre risorse comunali
	<input type="checkbox"/> Intervento privato
	<input type="checkbox"/> altro

Riepilogo costi	
Costo complessivo dell'intervento	
-	
Modalità di intervento	
	<input type="checkbox"/> Programma Triennale Opere Pubbliche
	<input type="checkbox"/> Altre risorse comunali
	<input type="checkbox"/> Intervento privato
	<input type="checkbox"/> altro

Superficie da considerare per la verifica di cui al comma 3, art. 9, L.R. 12/05 (18 mq. /ab.)
--

Data compilazione scheda	<i>Ottobre 2007</i>
---------------------------------	---------------------

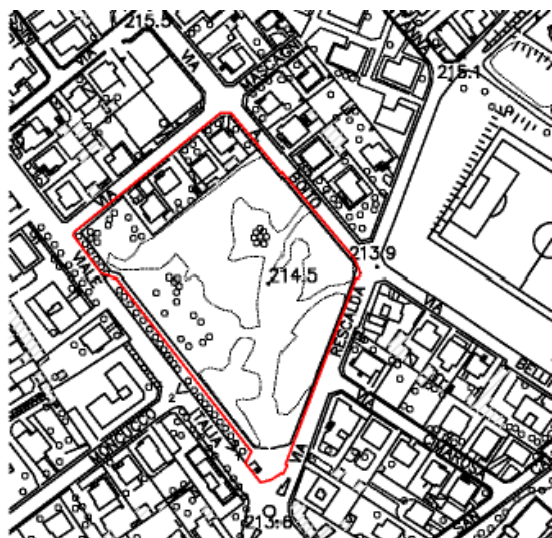
ATTREZZATURE A SERVIZIO DELLE FUNZIONI INSEDIATE: RESIDENZA

SCHEDA	V18	Parco Viale Italia
--------	------------	---------------------------

Località Castegnate

Indirizzo viale Italia

Tipologia dell'attrezzatura Verde Pubblico



Localizzazione specifica
Scala 1:5000



Veduta aerea, maggio 2007



1.Parco viale Italia, giugno 2007, veduta da viale Italia




2.Parco viale Italia, giugno 2007, veduta da viale Italia

Data compilazione scheda

Ottobre 2007 Agg.2010

ATTREZZATURE A SERVIZIO DELLE FUNZIONI INSEDIATE: RESIDENZA

SCHEDA	V18	Parco Viale Italia
--------	------------	---------------------------

	Località Castegnate Indirizzo Viale Italia Tipologia dell'attrezzatura Verde Pubblico
	Caratteristiche dimensionali Area complessiva mq 11.139,14 Superficie coperta mq - Superficie lorda di pavimento mq -

DESCRIZIONE E NOTE	
Proprietà Comune di Castellanza Gestione Castellanza Servizi Edificio - Aree libere Parco attrezzato con giochi, fontanella e panchine. Recentemente è stata realizzata la recinzione del parco e l'adeguamento dei giochi.	

QUALITA'	
Stato di consistenza e di conservazione Edificio - Aree libere Buono – sono stati eseguiti corretti interventi di manutenzione	

FRUIBILITA'	
Orari Ticket Utenti	Liberi Nessuno Si tratta di parco urbano attrezzato molto frequentato dai bambini. E' l'unica area importante con giochi in Castegnate

ACCESSIBILITA'	
Viabilità Sosta Strutture architettoniche	Ottima accessibilità Parcheggi dedicati -

Conformità dell'attrezzatura	SI
-------------------------------------	----

Giudizio sintetico	Parco molto importante, soprattutto per le famiglie sono stati inseriti giochi ed attrezzature per attività ludiche
---------------------------	---

Data compilazione scheda	Ottobre 2007 Agg.2010
---------------------------------	-----------------------

ATTREZZATURE A SERVIZIO DELLE FUNZIONI INSEDIATE: RESIDENZA

SCHEDA	V18	<i>Parco Viale Italia</i>
--------	------------	----------------------------------

PROGETTO

Opere di adeguamento alla qualità richiesta	
	Conforme
Costi di adeguamento	
Modalità di intervento	
	<input type="checkbox"/> Programma Triennale Opere Pubbliche
	<input type="checkbox"/> Altre risorse comunali
	<input type="checkbox"/> Intervento privato
	<input type="checkbox"/> altro

Opere di integrazione delle funzioni e delle strutture	
Costi di integrazione	
Modalità di intervento	
	<input type="checkbox"/> Programma Triennale Opere Pubbliche
	<input type="checkbox"/> Altre risorse comunali
	<input type="checkbox"/> Intervento privato
	<input type="checkbox"/> altro

Opere volte allo sviluppo dell'attrezzatura	
Costi delle opere	
Modalità di intervento	
	<input type="checkbox"/> Programma Triennale Opere Pubbliche
	<input type="checkbox"/> Altre risorse comunali
	<input type="checkbox"/> Intervento privato
	<input type="checkbox"/> altro

Riepilogo costi	
Costo complessivo dell'intervento	
Modalità di intervento	
	<input type="checkbox"/> Programma Triennale Opere Pubbliche
	<input type="checkbox"/> Altre risorse comunali
	<input type="checkbox"/> Intervento privato
	<input type="checkbox"/> altro

Superficie da considerare per la verifica di cui al comma 3, art. 9, L.R. 12/05 (18 mq. /ab.)
--

Data compilazione scheda	<i>Ottobre 2007 Agg.2010</i>
---------------------------------	------------------------------

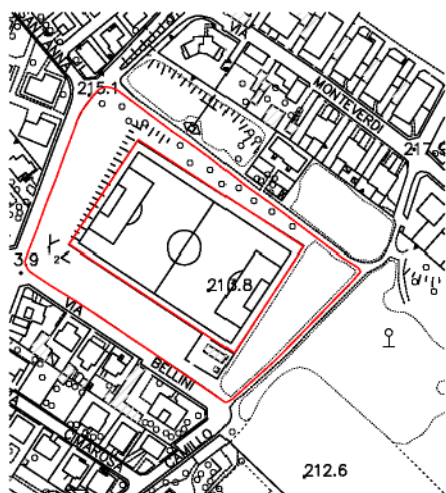
ATTREZZATURE A SERVIZIO DELLE FUNZIONI INSEDIATE: RESIDENZA

SCHEDA	V19	Giardino via Bellini
--------	------------	-----------------------------

Località Castegnate

Indirizzo via Bellini

Tipologia dell'attrezzatura Verde Pubblico



Localizzazione specifica



Veduta aerea, maggio 2007



1.Giardino via Bellini, giugno 2007, veduta da via Bellini




2.Giardino via Bellini, giugno 2007, veduta da via Bellini

Data compilazione scheda

Ottobre 2007 Agg.2010

ATTREZZATURE A SERVIZIO DELLE FUNZIONI INSEDIATE: RESIDENZA

SCHEDA	V19	Giardino via Bellini
--------	------------	-----------------------------

	Località	Castegnate
	Indirizzo	Via Bellini
	Tipologia dell'attrezzatura	Verde Pubblico
	Caratteristiche dimensionali	
	Area complessiva	mq 8.808,20
	Superficie coperta	mq -
	Superficie lorda di pavimento	mq -

DESCRIZIONE E NOTE

Proprietà	Comune di Castellanza
Gestione	Castellanza Servizi
Edificio	-
Aree libere	Area a verde attorno al campo da calcio recintato. Presenza di parcheggi

QUALITA'

Stato di consistenza e di conservazione	
Edificio	-
Aree libere	Buono

FRUIBILITA'

Orari	Liberi
Ticket	Nessuno
Utenti	

ACCESSIBILITA'

Viabilità	Buona accessibilità
Sosta	Sono stati realizzati di recente dei parcheggi dedicati.
Strutture architettoniche	-

Conformità dell'attrezzatura

Giudizio sintetico	Area filtro attorno al campo da calcio
---------------------------	--

Data compilazione scheda	Ottobre 2007 Agg.2010
---------------------------------	-----------------------

ATTREZZATURE A SERVIZIO DELLE FUNZIONI INSEDIATE: RESIDENZA

SCHEDA	V19	<i>Giardino via Bellini</i>
--------	------------	------------------------------------

PROGETTO

Opere di adeguamento alla qualità richiesta	
Costi di adeguamento	-
Modalità di intervento	<input type="checkbox"/> Programma Triennale Opere Pubbliche <input type="checkbox"/> Altre risorse comunali <input type="checkbox"/> Intervento privato <input type="checkbox"/> altro

Opere di integrazione delle funzioni e delle strutture	
Costi di integrazione	-
Modalità di intervento	<input type="checkbox"/> Programma Triennale Opere Pubbliche <input type="checkbox"/> Altre risorse comunali <input type="checkbox"/> Intervento privato <input type="checkbox"/> altro

Opere volte allo sviluppo dell'attrezzatura	
Costi delle opere	-
Modalità di intervento	<input type="checkbox"/> Programma Triennale Opere Pubbliche <input type="checkbox"/> Altre risorse comunali <input type="checkbox"/> Intervento privato <input type="checkbox"/> altro

Riepilogo costi	
Costo complessivo dell'intervento	-
Modalità di intervento	<input type="checkbox"/> Programma Triennale Opere Pubbliche <input type="checkbox"/> Altre risorse comunali <input type="checkbox"/> Intervento privato <input type="checkbox"/> altro

Superficie da considerare per la verifica di cui al comma 3, art. 9, L.R. 12/05 (18 mq. /ab.)
--

Data compilazione scheda	<i>Ottobre 2007 Agg.2010</i>
---------------------------------	------------------------------

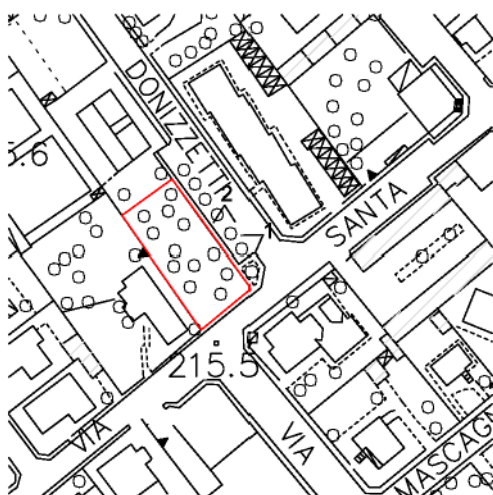
ATTREZZATURE A SERVIZIO DELLE FUNZIONI INSEDIATE: RESIDENZA

SCHEDA	V20	Giardino via Donizetti
--------	------------	-------------------------------


Località Castegnate

Indirizzo via Donizetti

Tipologia dell'attrezzatura Verde Pubblico



Localizzazione specifica
Scala 1:2000



Veduta aerea, maggio 2007



1. Giardino via Donizetti, giugno 2007, veduta da via Donizetti




2. Giardino via Donizetti, giugno 2007, veduta da via Donizetti

Data compilazione scheda

Ottobre 2007 Agg.2010

ATTREZZATURE A SERVIZIO DELLE FUNZIONI INSEDIATE: RESIDENZA

SCHEDA	V20	<i>Giardino via Donizetti</i>
--------	------------	--------------------------------------

	Località	Castegnate
	Indirizzo	Via Donizetti
	Tipologia dell'attrezzatura	Verde Pubblico
	Caratteristiche dimensionali	
	Area complessiva	mq 601,00
	Superficie coperta	mq -
	Superficie lorda di pavimento	mq -

DESCRIZIONE E NOTE

Proprietà	Comune di Castellanza
Gestione	Castellanza Servizi
Edificio	-
Aree libere	Giardino con fontanella e panchine

QUALITA'

Stato di consistenza e di conservazione	
Edificio	-
Aree libere	Buono

FRUIBILITA'

Orari	Liberi
Ticket	Nessuno
Utenti	Si tratta di giardino di quartiere

ACCESSIBILITA'

Viabilità	Buona accessibilità
Sosta	
Strutture architettoniche	-

Conformità dell'attrezzatura	SI
-------------------------------------	----

Giudizio sintetico	Buono
---------------------------	-------

Data compilazione scheda	<i>Ottobre 2007 Agg.2010</i>
---------------------------------	------------------------------

ATTREZZATURE A SERVIZIO DELLE FUNZIONI INSEDIATE: RESIDENZA

SCHEDA	V20	<i>Giardino via Donizetti</i>
--------	------------	--------------------------------------

PROGETTO

Opere di adeguamento alla qualità richiesta	
Costi di adeguamento	-
Modalità di intervento	<input type="checkbox"/> Programma Triennale Opere Pubbliche <input type="checkbox"/> Altre risorse comunali <input type="checkbox"/> Intervento privato <input type="checkbox"/> altro

Opere di integrazione delle funzioni e delle strutture	
Costi di integrazione	-
Modalità di intervento	<input type="checkbox"/> Programma Triennale Opere Pubbliche <input type="checkbox"/> Altre risorse comunali <input type="checkbox"/> Intervento privato <input type="checkbox"/> altro

Opere volte allo sviluppo dell'attrezzatura	
Costi delle opere	-
Modalità di intervento	<input type="checkbox"/> Programma Triennale Opere Pubbliche <input type="checkbox"/> Altre risorse comunali <input type="checkbox"/> Intervento privato <input type="checkbox"/> altro

Riepilogo costi	
Costo complessivo dell'intervento	-
Modalità di intervento	<input type="checkbox"/> Programma Triennale Opere Pubbliche <input type="checkbox"/> Altre risorse comunali <input type="checkbox"/> Intervento privato <input type="checkbox"/> altro

Superficie da considerare per la verifica di cui al comma 3, art. 9, L.R. 12/05 (18 mq. /ab.)
--

Data compilazione scheda	<i>Ottobre 2007 Agg.2010</i>
---------------------------------	------------------------------

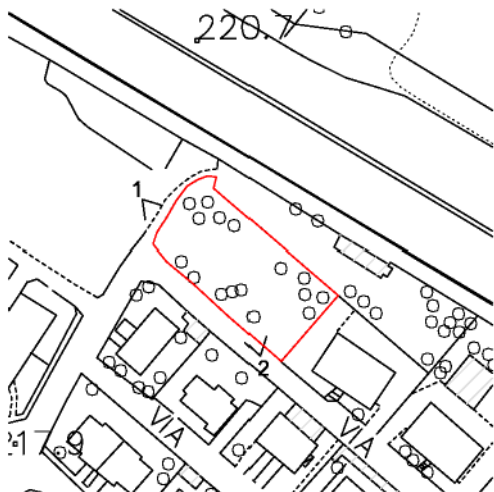
ATTREZZATURE A SERVIZIO DELLE FUNZIONI INSEDIATE: RESIDENZA

SCHEDA	V21	Giardino via Cimabue
--------	------------	-----------------------------

Località Castegnate

Indirizzo via Cimabue

Tipologia dell'attrezzatura Verde Pubblico



Localizzazione specifica
Scala 1:2000



Veduta aerea, maggio 2007



1. Giardino via Cimabue, giugno 2007, veduta da via Cimabue




2. Giardino via Cimabue, giugno 2007, veduta da via Cimabue

Data compilazione scheda

Ottobre 2007 Agg.2010

ATTREZZATURE A SERVIZIO DELLE FUNZIONI INSEDIATE: RESIDENZA

SCHEDA	V21	<i>Giardino via Cimabue</i>
--------	------------	------------------------------------

	Località	Castegnate
	Indirizzo	Via Cimabue
	Tipologia dell'attrezzatura	Verde Pubblico
	Caratteristiche dimensionali	
	Area complessiva	mq 1.081,15
	Superficie coperta	mq -
	Superficie lorda di pavimento	mq -

DESCRIZIONE E NOTE

Proprietà	Comune di Castellanza
Gestione	Castellanza Servizi
Edificio	-
Aree libere	Si tratta di giardino di quartiere attrezzato con giochi per i bambini e panchine, situato a confine con l'autostrada.

QUALITA'

Stato di consistenza e di conservazione	
Edificio	-
Aree libere	Buono

FRUIBILITA'

Orari	Liberi
Ticket	Nessuno
Utenti	Giardino di quartiere

ACCESSIBILITA'

Viabilità	Buona
Sosta	
Strutture architettoniche	Non ci sono barriere architettoniche

Conformità dell'attrezzatura	SI
-------------------------------------	----

Giudizio sintetico	E' richiesta una fontanella da parte degli utenti. Necessita di intervento di manutenzione straordinaria la recinzione.
---------------------------	---

Data compilazione scheda	<i>Ottobre 2007 Agg.2010</i>
---------------------------------	------------------------------

ATTREZZATURE A SERVIZIO DELLE FUNZIONI INSEDIATE: RESIDENZA

SCHEDA	V21	<i>Giardino via Cimabue</i>
--------	------------	------------------------------------

PROGETTO

Opere di adeguamento alla qualità richiesta	
Costi di adeguamento	-
Modalità di intervento	<input type="checkbox"/> Programma Triennale Opere Pubbliche <input type="checkbox"/> Altre risorse comunali <input type="checkbox"/> Intervento privato <input type="checkbox"/> altro

Opere di integrazione delle funzioni e delle strutture	
Costi di integrazione	-
Modalità di intervento	<input type="checkbox"/> Programma Triennale Opere Pubbliche <input type="checkbox"/> Altre risorse comunali <input type="checkbox"/> Intervento privato <input type="checkbox"/> altro

Opere volte allo sviluppo dell'attrezzatura	
Costi delle opere	-
Modalità di intervento	<input type="checkbox"/> Programma Triennale Opere Pubbliche <input type="checkbox"/> Altre risorse comunali <input type="checkbox"/> Intervento privato <input type="checkbox"/> altro

Riepilogo costi	
Costo complessivo dell'intervento	-
Modalità di intervento	<input type="checkbox"/> Programma Triennale Opere Pubbliche <input type="checkbox"/> Altre risorse comunali <input type="checkbox"/> Intervento privato <input type="checkbox"/> altro

Superficie da considerare per la verifica di cui al comma 3, art. 9, L.R. 12/05 (18 mq. /ab.)
--

Data compilazione scheda	<i>Ottobre 2007 Agg.2010</i>
---------------------------------	------------------------------

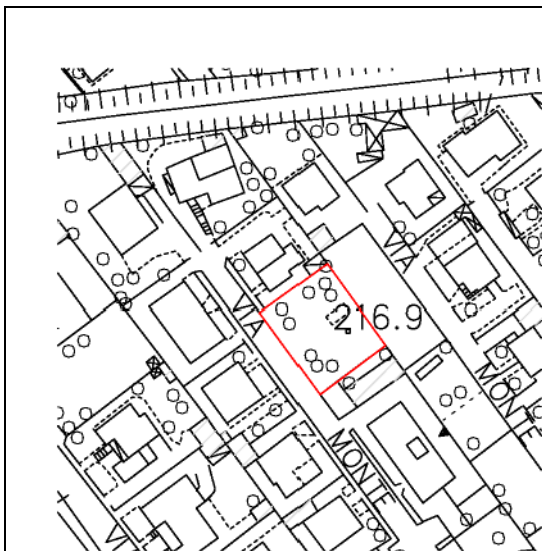
ATTREZZATURE A SERVIZIO DELLE FUNZIONI INSEDIATE: RESIDENZA

SCHEDA	V22	Giardino via Ortigara
--------	------------	------------------------------

Località Castegnate

Indirizzo via Ortigara

Tipologia dell'attrezzatura Verde Pubblico



Localizzazione specifica
Scala 1:2000



Veduta aerea, maggio 2007



Giardino via Ortigara, dicembre 2007, veduta da via Ortigara



Giardino via Ortigara, dicembre 2007, veduta da via Ortigara

Data compilazione scheda

Ottobre 2007 Agg.2010

ATTREZZATURE A SERVIZIO DELLE FUNZIONI INSEDIATE: RESIDENZA

SCHEDA	V22	Giardino via Ortigara
--------	------------	------------------------------

	Località	Castegnate
	Indirizzo	Via Ortigara
	Tipologia dell'attrezzatura	Verde Pubblico
	Caratteristiche dimensionali	
	Area complessiva	mq 571,32
	Superficie coperta	mq -
	Superficie lorda di pavimento	mq -

DESCRIZIONE E NOTE

Proprietà	Comune di Castellanza
Gestione	Castellanza Servizi
Edificio	
Aree libere	Si tratta di giardino di quartiere attrezzato con giochi per i bambini e panchine

QUALITA'

Stato di consistenza e di conservazione	
Edificio	-
Aree libere	Buono

FRUIBILITA'

Orari	Liberi
Ticket	Nessuno
Utenti	Molto utilizzato dagli abitanti del quartiere

ACCESSIBILITA'

Viabilità	E' situato in una strada a fondo cieco
Sosta	Sosta libera lungo la via Ortigara
Strutture architettoniche	Non ci sono barriere architettoniche

Conformità dell'attrezzatura	SI
-------------------------------------	----

Giudizio sintetico	Buono
---------------------------	-------

Data compilazione scheda	Ottobre 2007 Agg.2010
---------------------------------	-----------------------

ATTREZZATURE A SERVIZIO DELLE FUNZIONI INSEDIATE: RESIDENZA

SCHEDA	V22	<i>Giardino via Ortigara</i>
--------	------------	------------------------------

PROGETTO

Opere di adeguamento alla qualità richiesta	
Costi di adeguamento	
Modalità di intervento	
	<input type="checkbox"/> Programma Triennale Opere Pubbliche
	<input type="checkbox"/> Altre risorse comunali
	<input type="checkbox"/> Intervento privato
	<input type="checkbox"/> altro

Opere di integrazione delle funzioni e delle strutture	
Costi di integrazione	
	-
Modalità di intervento	
	<input type="checkbox"/> Programma Triennale Opere Pubbliche
	<input type="checkbox"/> Altre risorse comunali
	<input type="checkbox"/> Intervento privato
	<input type="checkbox"/> altro

Opere volte allo sviluppo dell'attrezzatura	
Costi delle opere	
	-
Modalità di intervento	
	<input type="checkbox"/> Programma Triennale Opere Pubbliche
	<input type="checkbox"/> Altre risorse comunali
	<input type="checkbox"/> Intervento privato
	<input type="checkbox"/> altro

Riepilogo costi	
Costo complessivo dell'intervento	
	-
Modalità di intervento	
	<input type="checkbox"/> Programma Triennale Opere Pubbliche
	<input type="checkbox"/> Altre risorse comunali
	<input type="checkbox"/> Intervento privato
	<input type="checkbox"/> altro

Superficie da considerare per la verifica di cui al comma 3, art. 9, L.R. 12/05 (18 mq. /ab.)
--

Data compilazione scheda	<i>Ottobre 2007 Agg.2010</i>
---------------------------------	------------------------------

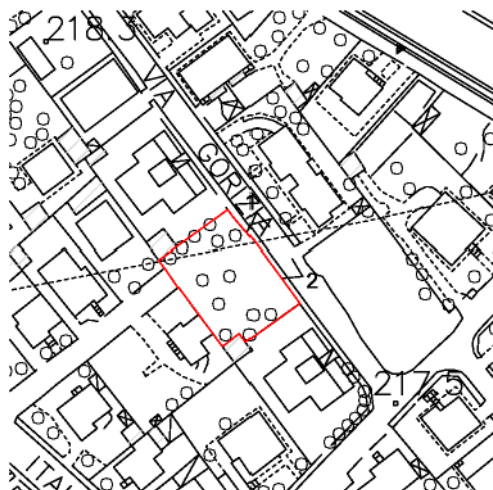
ATTREZZATURE A SERVIZIO DELLE FUNZIONI INSEDIATE: RESIDENZA

SCHEDA	V23	Giardino via Gorizia
--------	------------	-----------------------------

Località Castegnate

Indirizzo via Gorizia

Tipologia dell'attrezzatura Verde Pubblico



Localizzazione specifica
Scala 1:2000



Veduta aerea, maggio 2007



1. Giardino via Gorizia, giugno 2007, veduta da via Gorizia




2. Giardino via Gorizia, giugno 2007, veduta da via Gorizia

Data compilazione scheda

Ottobre 2007 Agg.2010

ATTREZZATURE A SERVIZIO DELLE FUNZIONI INSEDIATE: RESIDENZA

SCHEDA	V23	Giardino via Gorizia
--------	------------	-----------------------------

	Località	Castegnate
	Indirizzo	Via Gorizia
	Tipologia dell'attrezzatura	Verde Pubblico
	Caratteristiche dimensionali	
	Area complessiva	mq 690,45
	Superficie coperta	mq -
	Superficie lorda di pavimento	mq -

DESCRIZIONE E NOTE

Proprietà	Comune di Castellanza
Gestione	Castellanza Servizi
Edificio	-
Aree libere	Si tratta di giardino di quartiere attrezzato con giochi per i bambini e panchine, in zona tranquilla

QUALITA'

Stato di consistenza e di conservazione	
Edificio	-
Aree libere	Buono

FRUIBILITA'

Orari	Liberi
Ticket	Nessuno
Utenti	Residenti del quartiere, molto apprezzato

ACCESSIBILITA'

Viabilità	Sufficiente
Sosta	
Strutture architettoniche	Non ci sono barriere architettoniche

Conformità dell'attrezzatura	SI
-------------------------------------	----

Giudizio sintetico	
---------------------------	--

Data compilazione scheda	Ottobre 2007 Agg.2010
---------------------------------	-----------------------

ATTREZZATURE A SERVIZIO DELLE FUNZIONI INSEDIATE: RESIDENZA

SCHEDA	V23	<i>Giardino via Gorizia</i>
--------	------------	------------------------------------

PROGETTO

Opere di adeguamento alla qualità richiesta	
Costi di adeguamento	
Modalità di intervento	
	<input type="checkbox"/> Programma Triennale Opere Pubbliche
	<input type="checkbox"/> Altre risorse comunali
	<input type="checkbox"/> Intervento privato
	<input type="checkbox"/> altro

Opere di integrazione delle funzioni e delle strutture	
Costi di integrazione	
Modalità di intervento	
	<input type="checkbox"/> Programma Triennale Opere Pubbliche
	<input type="checkbox"/> Altre risorse comunali
	<input type="checkbox"/> Intervento privato
	<input type="checkbox"/> altro

Opere volte allo sviluppo dell'attrezzatura	
Costi delle opere	
Modalità di intervento	
	<input type="checkbox"/> Programma Triennale Opere Pubbliche
	<input type="checkbox"/> Altre risorse comunali
	<input type="checkbox"/> Intervento privato
	<input type="checkbox"/> altro

Riepilogo costi	
Costo complessivo dell'intervento	
-	
Modalità di intervento	
	<input type="checkbox"/> Programma Triennale Opere Pubbliche
	<input type="checkbox"/> Altre risorse comunali
	<input type="checkbox"/> Intervento privato
	<input type="checkbox"/> altro

Superficie da considerare per la verifica di cui al comma 3, art. 9, L.R. 12/05 (18 mq. /ab.)
--

Data compilazione scheda	<i>Ottobre 2007 Agg.2010</i>
---------------------------------	------------------------------

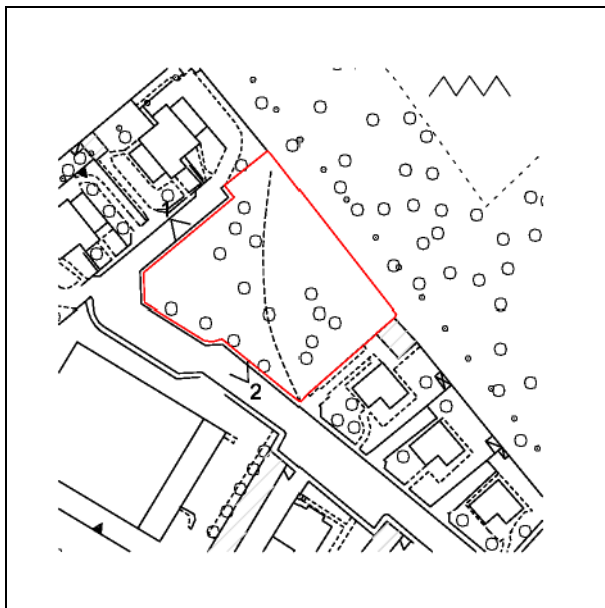
ATTREZZATURE A SERVIZIO DELLE FUNZIONI INSEDIATE: RESIDENZA

SCHEDA	V24	<i>Giardino via Giolitti</i>
--------	------------	-------------------------------------

Località Castegnate

Indirizzo via Giolitti

Tipologia dell'attrezzatura Verde Pubblico



Localizzazione specifica
Scala 1:2000



Veduta aerea, maggio 2007



1. Giardino via Giolitti, giugno 2007, veduta da via Giolitti




2. Giardino via Giolitti, giugno 2007, veduta da via Giolitti

Data compilazione scheda

Ottobre 2007 Agg.2010

ATTREZZATURE A SERVIZIO DELLE FUNZIONI INSEDIATE: RESIDENZA

SCHEDA	V24	<i>Giardino via Giolitti</i>
--------	------------	-------------------------------------

	Località	Castegnate
	Indirizzo	Via Giolitti
	Tipologia dell'attrezzatura	Verde Pubblico
	Caratteristiche dimensionali	
	Area complessiva	mq 2.230,00
	Superficie coperta	mq -
	Superficie lorda di pavimento	mq -

DESCRIZIONE E NOTE

Proprietà	Comune di Castellanza
Gestione	Castellanza Servizi
Edificio	-
Aree libere	Parco di quartiere con scarsa attrezzatura. Grosse difficoltà, forse a causa del terreno, per l'attecchimento delle piante. Sono stati fatti alcuni interventi di riqualificazione che non sono andati a buon fine.

QUALITA'

Stato di consistenza e di conservazione	
Edificio	-
Aree libere	Sufficiente

FRUIBILITA'

Orari	Liberi
Ticket	Nessuno
Utenti	Scarsa frequentazione

ACCESSIBILITA'

Viabilità	Sufficiente
Sosta	
Strutture architettoniche	-

Conformità dell'attrezzatura	SI
-------------------------------------	----

Giudizio sintetico	Giardino di quartiere con poco interesse
---------------------------	--

Data compilazione scheda	Ottobre 2007 Agg.2010
---------------------------------	-----------------------

ATTREZZATURE A SERVIZIO DELLE FUNZIONI INSEDIATE: RESIDENZA

SCHEDA	V24	<i>Giardino via Giolitti</i>
--------	------------	-------------------------------------

PROGETTO

Opere di adeguamento alla qualità richiesta	
Costi di adeguamento	-
Modalità di intervento	<input type="checkbox"/> Programma Triennale Opere Pubbliche <input type="checkbox"/> Altre risorse comunali <input type="checkbox"/> Intervento privato <input type="checkbox"/> altro

Opere di integrazione delle funzioni e delle strutture	
Costi di integrazione	-
Modalità di intervento	<input type="checkbox"/> Programma Triennale Opere Pubbliche <input type="checkbox"/> Altre risorse comunali <input type="checkbox"/> Intervento privato <input type="checkbox"/> altro

Opere volte allo sviluppo dell'attrezzatura	
Costi delle opere	-
Modalità di intervento	<input type="checkbox"/> Programma Triennale Opere Pubbliche <input type="checkbox"/> Altre risorse comunali <input type="checkbox"/> Intervento privato <input type="checkbox"/> altro

Riepilogo costi	
Costo complessivo dell'intervento	-
Modalità di intervento	<input type="checkbox"/> Programma Triennale Opere Pubbliche <input type="checkbox"/> Altre risorse comunali <input type="checkbox"/> Intervento privato <input type="checkbox"/> altro

Superficie da considerare per la verifica di cui al comma 3, art. 9, L.R. 12/05 (18 mq. /ab.)
--

Data compilazione scheda	<i>Ottobre 2007 Agg.2010</i>
---------------------------------	------------------------------

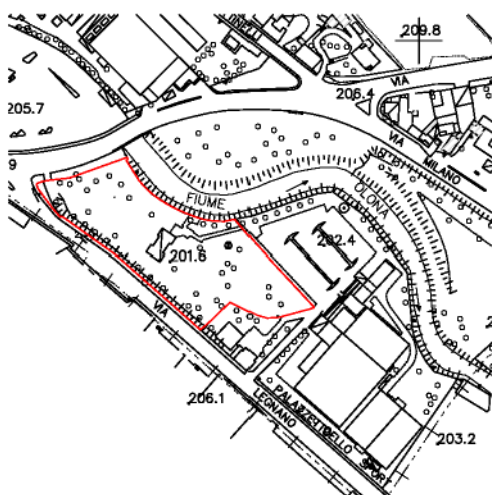
ATTREZZATURE A SERVIZIO DELLE FUNZIONI INSEDIATE: RESIDENZA

SCHEDA	V13	Parco Palazzetto dello Sport
--------	------------	-------------------------------------

Località Castellanza

Indirizzo via per Castellanza


Tipologia dell'attrezzatura Verde Pubblico



Localizzazione specifica
Scala 1:5000



Veduta aerea, maggio 2007




1. Parco Palazzetto dello Sport, giugno 2007,
veduta da via per Castellanza



2. Parco Palazzetto dello Sport, giugno 2007,
veduta da via per Castellanza

ATTREZZATURE A SERVIZIO DELLE FUNZIONI INSEDIATE: RESIDENZA

SCHEDA	V13	Parco Palazzetto dello Sport
--------	------------	-------------------------------------

	Località	Castellanza
	Indirizzo	Via per Castellanza
	Tipologia dell'attrezzatura	Verde Pubblico
	Caratteristiche dimensionali Area complessiva mq 8.426,58 Superficie coperta mq - Superficie lorda di pavimento mq -	

DESCRIZIONE E NOTE	
Proprietà Gestione Edificio Aree libere	Comune di Castellanza Castellanza Servizi - Area a verde recintata, confinante con il fiume Olona, attrezzata con panchine e fontanella.

QUALITA'	
Stato di consistenza e di conservazione Edificio Aree libere	- - Necessita di interventi di ripristino del prato

FRUIBILITA'	
Orari Ticket Utenti	Dalle 8 alle 24 (legata all'apertura del Palazzetto dello Sport) Nessuno I residenti del Comune di Castellanza - il parco risulta poco frequentato

ACCESSIBILITA'	
Viabilità Sosta Strutture architettoniche	- Parcheggio interno del Palazzetto -

Conformità dell'attrezzatura	SI
-------------------------------------	----

Giudizio sintetico	Pur essendo un'area a verde di valore, risulta essere poco frequentata. Potrebbe essere interessante riqualificare ed evidenziare l'ingresso dalla via Saronnese. E' compresa nell'area oggetto di riqualificazione denominata <i>Masterplan della Valle Olona</i> . È interessato da un progetto di riqualificazione spondale del fiume Olona
---------------------------	--

Data compilazione scheda	Ottobre 2007 Agg.2010
---------------------------------	-----------------------

ATTREZZATURE A SERVIZIO DELLE FUNZIONI INSEDIATE: RESIDENZA

SCHEDA	V13	<i>Parco Palazzetto dello Sport</i>
--------	------------	--

PROGETTO

Opere di adeguamento alla qualità richiesta	
	-
Costi di adeguamento	-
Modalità di intervento	<input type="checkbox"/> Programma Triennale Opere Pubbliche <input type="checkbox"/> Altre risorse comunali <input type="checkbox"/> Intervento privato <input type="checkbox"/> altro

Opere di integrazione delle funzioni e delle strutture	
Costi di integrazione	-
Modalità di intervento	<input type="checkbox"/> Programma Triennale Opere Pubbliche <input type="checkbox"/> Altre risorse comunali <input type="checkbox"/> Intervento privato <input type="checkbox"/> altro

Opere volte allo sviluppo dell'attrezzatura	
Costi delle opere	-
Modalità di intervento	<input type="checkbox"/> Programma Triennale Opere Pubbliche <input type="checkbox"/> Altre risorse comunali <input type="checkbox"/> Intervento privato <input type="checkbox"/> altro

Riepilogo costi	
Costo complessivo dell'intervento	-
Modalità di intervento	<input type="checkbox"/> Programma Triennale Opere Pubbliche <input type="checkbox"/> Altre risorse comunali <input type="checkbox"/> Intervento privato <input type="checkbox"/> altro

Superficie da considerare per la verifica di cui al comma 3, art. 9, L.R. 12/05 (18 mq. /ab.)
--

Data compilazione scheda	<i>Ottobre 2007 Agg.2010</i>
---------------------------------	------------------------------

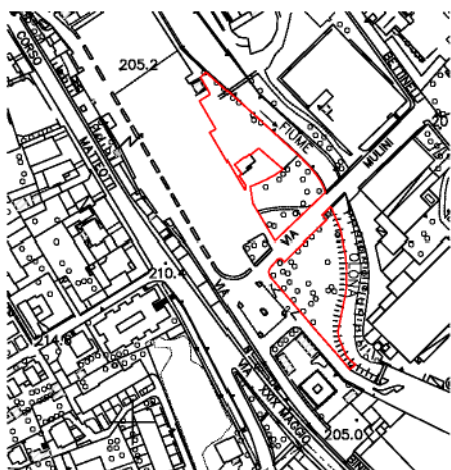
ATTREZZATURE A SERVIZIO DELLE FUNZIONI INSEDIATE: RESIDENZA

SCHEDA	V14	Giardino piazza Mercato
--------	------------	--------------------------------


Località Castegnate

Indirizzo piazza Mercato

Tipologia dell'attrezzatura Verde Pubblico



Localizzazione specifica
Scala 1:5000



Veduta aerea, maggio 2007



1. Piazza Mercato, giugno 2007, veduta da via Mulini



2. Piazza Mercato, giugno 2007, veduta da via Mulini

Data compilazione scheda

Ottobre 2007 Agg.2010

ATTREZZATURE A SERVIZIO DELLE FUNZIONI INSEDIATE: RESIDENZA

SCHEDA	V14	Giardino piazza Mercato
--------	------------	--------------------------------

	Località	Castegnate
	Indirizzo	Piazza Mercato
	Tipologia dell'attrezzatura	Verde Pubblico
	Caratteristiche dimensionali	
	Area complessiva	mq 2.572,79
	Superficie coperta	mq -
	Superficie lorda di pavimento	mq -

DESCRIZIONE E NOTE

Proprietà	Comune di Castellanza
Gestione	Castellanza Servizi
Edificio	-
Aree libere	Area filtro tra la piazza Mercato e il fiume Olona. Non attrezzata

QUALITA'

Stato di consistenza e di conservazione	
Edificio	-
Aree libere	Buono – ordinari interventi di manutenzione

FRUIBILITA'

Orari	Liberi
Ticket	Nessuno
Utenti	Non è utilizzata

ACCESSIBILITA'

Viabilità	Ottima
Sosta	Buona presenza di parcheggi
Strutture architettoniche	-

Conformità dell'attrezzatura

Giudizio sintetico	Area residuale non fruita – rientra nel progetto di riqualificazione dell'area ex Esselunga. E' ricompresa nell'area oggetto di riqualificazione denominata <i>Masterplan della Valle Olona</i>
---------------------------	---

Data compilazione scheda Ottobre 2007 Agg.2010

ATTREZZATURE A SERVIZIO DELLE FUNZIONI INSEDIATE: RESIDENZA

SCHEDA	V14	<i>Giardino piazza Mercato</i>
--------	------------	---------------------------------------

PROGETTO

Opere di adeguamento alla qualità richiesta	
-	
Costi di adeguamento	
Modalità di intervento	<input type="checkbox"/> Programma Triennale Opere Pubbliche <input type="checkbox"/> Altre risorse comunali <input type="checkbox"/> Intervento privato <input type="checkbox"/> altro

Opere di integrazione delle funzioni e delle strutture	
Costi di integrazione	
-	
Modalità di intervento	<input type="checkbox"/> Programma Triennale Opere Pubbliche <input type="checkbox"/> Altre risorse comunali <input type="checkbox"/> Intervento privato <input type="checkbox"/> altro

Opere volte allo sviluppo dell'attrezzatura	
Costi delle opere	
-	
Modalità di intervento	<input type="checkbox"/> Programma Triennale Opere Pubbliche <input type="checkbox"/> Altre risorse comunali <input type="checkbox"/> Intervento privato <input type="checkbox"/> altro

Riepilogo costi	
Costo complessivo dell'intervento	
-	
Modalità di intervento	<input type="checkbox"/> Programma Triennale Opere Pubbliche <input type="checkbox"/> Altre risorse comunali <input type="checkbox"/> Intervento privato <input type="checkbox"/> altro

Superficie da considerare per la verifica di cui al comma 3, art. 9, L.R. 12/05 (18 mq. /ab.)
--

Data compilazione scheda	<i>Ottobre 2007 Agg.2010</i>
---------------------------------	------------------------------

ATTREZZATURE A SERVIZIO DELLE FUNZIONI INSEDIATE: RESIDENZA

SCHEDA	V15	<i>Parco dei Platani</i>
--------	------------	---------------------------------

Località Castegnate

Indirizzo via dei Platani

Tipologia dell'attrezzatura Verde Pubblico



Localizzazione specifica



Veduta aerea, maggio 2007



1. Parco dei Platani, giugno 2007, veduta interna.



2. Parco dei Platani, giugno 2007, veduta da viale Lombardia.

Data compilazione scheda

Ottobre 2007 Agg.2010

ATTREZZATURE A SERVIZIO DELLE FUNZIONI INSEDIATE: RESIDENZA

SCHEDA	V15	Parco dei Platani
--------	------------	--------------------------

	Località	Castegnate
	Indirizzo	Via dei Platani
	Tipologia dell'attrezzatura	Verde Pubblico
	Caratteristiche dimensionali Area complessiva mq 29.274,46 Superficie coperta mq 0,00 Superficie lorda di pavimento mq 0,00	

DESCRIZIONE E NOTE	
Proprietà Gestione Edificio Aree libere	Comune di Castellanza Castellanza Servizi - Parco recintato - Presenza di attrezzature, resti di un percorso vita da riqualificare, panchine, gazebo metallico e fontanella. Area per cani

QUALITA'	
Stato di consistenza e di conservazione Edificio Aree libere	- Buono stato di manutenzione – necessita di interventi di sfoltimento

FRUIBILITA'	
Orari Ticket Utenti	Dalle 8 alle 20 Nessuno I residenti del Comune di Castellanza, molto frequentato da anziani

ACCESSIBILITA'	
Viabilità Sosta Strutture architettoniche	Buona accessibilità Parcheggio dedicato -

Conformità dell'attrezzatura	SI
-------------------------------------	----

Giudizio sintetico	Parco tra i più grandi di Castellanza, presenza di notevoli esemplari di platani secolari
---------------------------	---

Data compilazione scheda	Ottobre 2007 Agg.2010
---------------------------------	-----------------------

ATTREZZATURE A SERVIZIO DELLE FUNZIONI INSEDIATE: RESIDENZA

SCHEDA	V15	<i>Parco dei Platani</i>
--------	------------	--------------------------

PROGETTO

Opere di adeguamento alla qualità richiesta	
Costi di adeguamento	-
Modalità di intervento	<input type="checkbox"/> Programma Triennale Opere Pubbliche <input type="checkbox"/> Altre risorse comunali <input type="checkbox"/> Intervento privato <input type="checkbox"/> altro

Opere di integrazione delle funzioni e delle strutture	
Costi di integrazione	-
Modalità di intervento	<input type="checkbox"/> Programma Triennale Opere Pubbliche <input type="checkbox"/> Altre risorse comunali <input type="checkbox"/> Intervento privato <input type="checkbox"/> altro

Opere volte allo sviluppo dell'attrezzatura	
Costi delle opere	-
Modalità di intervento	<input type="checkbox"/> Programma Triennale Opere Pubbliche <input type="checkbox"/> Altre risorse comunali <input type="checkbox"/> Intervento privato <input type="checkbox"/> altro

Riepilogo costi	
Costo complessivo dell'intervento	-
Modalità di intervento	<input type="checkbox"/> Programma Triennale Opere Pubbliche <input type="checkbox"/> Altre risorse comunali <input type="checkbox"/> Intervento privato <input type="checkbox"/> altro

Superficie da considerare per la verifica di cui al comma 3, art. 9, L.R. 12/05 (18 mq. /ab.)
--

Data compilazione scheda	<i>Ottobre 2007 Agg.2010</i>
---------------------------------	------------------------------

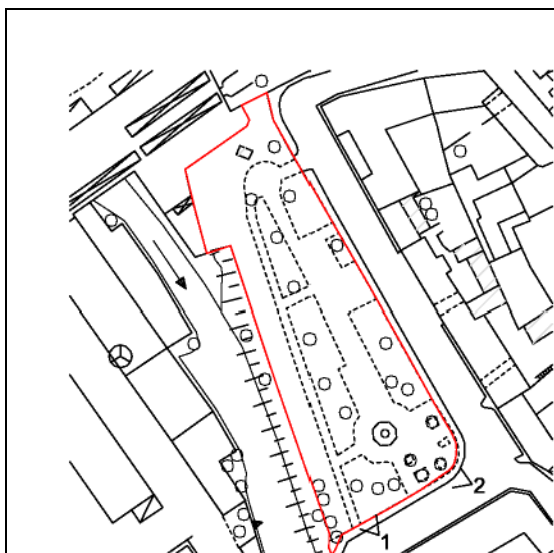
ATTREZZATURE A SERVIZIO DELLE FUNZIONI INSEDIATE: RESIDENZA

SCHEDA	V16	<i>Giardino piazza Castegnate</i>
--------	------------	--

Località Castegnate

Indirizzo piazza Castegnate

Tipologia dell'attrezzatura Verde Pubblico



Localizzazione specifica
Scala 1:2000



Veduta aerea, maggio 2007



1. Piazza Castegnate, giugno 2007, veduta da piazza Castegnate




2. Piazza Castegnate, giugno 2007, veduta da piazza Castegnate

Data compilazione scheda

Ottobre 2007 Agg.2010

ATTREZZATURE A SERVIZIO DELLE FUNZIONI INSEDIATE: RESIDENZA

SCHEDA	V16	<i>Giardino piazza Castegnate</i>
--------	------------	--

	Località	Castegnate
	Indirizzo	Piazza Castegnate
	Tipologia dell'attrezzatura	Verde Pubblico
	Caratteristiche dimensionali	
	Area complessiva	mq 3.498,54
	Superficie coperta	mq -
	Superficie lorda di pavimento	mq -

DESCRIZIONE E NOTE

Proprietà	Comune di Castellanza
Gestione	Castellanza Servizi
Edificio	-
Aree libere	Si tratta di area a verde attrezzato con spazi di sosta e panchine, fontanella e fontana monumentale dedicata ai Marinai d'Italia. E' importante luogo di aggregazione in quanto svolge funzione di "piazza".

QUALITA'

Stato di consistenza e di conservazione	
Edificio	-
Aree libere	Buono – continui interventi di manutenzione

FRUIBILITA'

Orari	Liberi
Ticket	Nessuno
Utenti	Molto frequentata da tutte le classi di età

ACCESSIBILITA'

Viabilità	E' situata nel centro di Castegnate
Sosta	Posteggi disponibili
Strutture architettoniche	-

Conformità dell'attrezzatura	SI
-------------------------------------	----

Giudizio sintetico	Importante luogo di aggregazione – si può considerare una piazza ombreggiata.
---------------------------	---

Data compilazione scheda	Ottobre 2007 Agg.2010
---------------------------------	-----------------------

ATTREZZATURE A SERVIZIO DELLE FUNZIONI INSEDIATE: RESIDENZA

SCHEDA	V16	<i>Giardino piazza Castegnate</i>
--------	------------	--

PROGETTO

Opere di adeguamento alla qualità richiesta	
	Riqualificazione area verde con modifica viabilità
Costi di adeguamento	€ 40.000
Modalità di intervento	<input type="checkbox"/> Programma Triennale Opere Pubbliche <input checked="" type="checkbox"/> Altre risorse comunali <input type="checkbox"/> Intervento privato <input type="checkbox"/> altro

Opere di integrazione delle funzioni e delle strutture	
Costi di integrazione	
Modalità di intervento	<input type="checkbox"/> Programma Triennale Opere Pubbliche <input type="checkbox"/> Altre risorse comunali <input type="checkbox"/> Intervento privato <input type="checkbox"/> altro

Opere volte allo sviluppo dell'attrezzatura	
Costi delle opere	
Modalità di intervento	<input type="checkbox"/> Programma Triennale Opere Pubbliche <input type="checkbox"/> Altre risorse comunali <input type="checkbox"/> Intervento privato <input type="checkbox"/> altro

Riepilogo costi	
Costo complessivo dell'intervento	€ 40.000
Modalità di intervento	<input type="checkbox"/> Programma Triennale Opere Pubbliche <input checked="" type="checkbox"/> Altre risorse comunali <input type="checkbox"/> Intervento privato <input type="checkbox"/> altro

Superficie da considerare per la verifica di cui al comma 3, art. 9, L.R. 12/05 (18 mq. /ab.)
--

Data compilazione scheda	<i>Aprile 2008 Agg.2010</i>
---------------------------------	-----------------------------

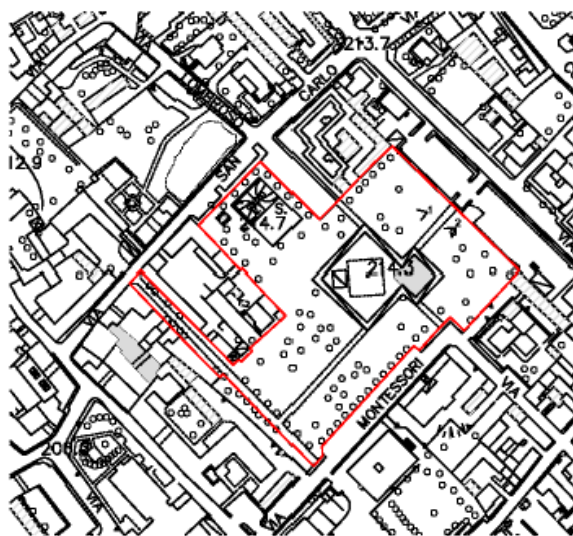
ATTREZZATURE A SERVIZIO DELLE FUNZIONI INSEDIATE: RESIDENZA

SCHEDA	V17	<i>Corte del Ciliegio</i>
--------	------------	----------------------------------

Località Castegnate

Indirizzo via san Carlo

Tipologia dell'attrezzatura Verde Pubblico



Localizzazione specifica
Scala 1:5000



Veduta aerea, maggio 2007



1.Corte del Ciliegio, giugno 2007, veduta da viale Lombardia



2.Corte del Ciliegio, giugno 2007, veduta da viale Lombardia

Data compilazione scheda	<i>Ottobre 2007</i>
---------------------------------	---------------------

ATTREZZATURE A SERVIZIO DELLE FUNZIONI INSEDIATE: RESIDENZA

SCHEDA	V17	Corte del Ciliegio
--------	------------	---------------------------

	Località	Castegnate
	Indirizzo	Via san Carlo
	Tipologia dell'attrezzatura	Verde Pubblico
	Caratteristiche dimensionali	
	Area complessiva	mq 14.105,62
Superficie coperta	mq -	
Superficie lorda di pavimento	mq 264,92	

DESCRIZIONE E NOTE	
Proprietà Gestione Edificio Aree libere	Comune di Castellanza Cooperativa S. Ambrogio E' presente un fabbricato adibito a bar-ristorante ad un piano con soppalco Area recintata destinata a verde attrezzato con giochi per bambini, campo da calcio e da basket, area per attività di spettacolo

QUALITA'	
Stato di consistenza e di conservazione Edificio Aree libere	Buono Buono

FRUIBILITA'	
Orari Ticket Utenti	Parco: Dalle 7.30 alle 18.30 da ottobre a marzo Dalle 7.30 alle 20.30 aprile e settembre Dalle 7.30 alle 22 da giugno, luglio e agosto Locale: dalle 7.00 alle 2.00 Gli impianti sportivi sono ad ingresso libero e gratuito I residenti del Comune di Castellanza. In particolare le attività di intrattenimento sono rivolte a famiglie, anziani e bambini

ACCESSIBILITA'	
Viabilità Sosta Strutture architettoniche	Dotato di tre ingressi, ha buona accessibilità dal sistema viabilistico (viale Lombardia, via san Carlo, via Montessori) Sono presenti parcheggi in corrispondenza degli ingressi al parco Non ci sono barriere architettoniche

Conformità dell'attrezzatura	SI
-------------------------------------	----

Giudizio sintetico	La struttura, di recente realizzazione, è adeguata alle funzioni. Ci sono problemi di lamentele per il rumore in orari serali da parte dei confinanti
---------------------------	---

Data compilazione scheda	Ottobre 2007
---------------------------------	--------------

ATTREZZATURE A SERVIZIO DELLE FUNZIONI INSEDIATE: RESIDENZA

SCHEDA	V17	<i>Corte del Ciliegio</i>
--------	------------	---------------------------

PROGETTO

Opere di adeguamento alla qualità richiesta	
-	
Costi di adeguamento	
Modalità di intervento	
	<input type="checkbox"/> Programma Triennale Opere Pubbliche
	<input type="checkbox"/> Altre risorse comunali
	<input type="checkbox"/> Intervento privato
	<input type="checkbox"/> altro

Opere di integrazione delle funzioni e delle strutture	
-	
Costi di integrazione	
Modalità di intervento	
	<input type="checkbox"/> Programma Triennale Opere Pubbliche
	<input type="checkbox"/> Altre risorse comunali
	<input type="checkbox"/> Intervento privato
	<input type="checkbox"/> altro

Opere volte allo sviluppo dell'attrezzatura	
Costi delle opere	
-	
Modalità di intervento	
	<input type="checkbox"/> Programma Triennale Opere Pubbliche
	<input type="checkbox"/> Altre risorse comunali
	<input type="checkbox"/> Intervento privato
	<input type="checkbox"/> altro

Riepilogo costi	
Costo complessivo dell'intervento	
-	
Modalità di intervento	
	<input type="checkbox"/> Programma Triennale Opere Pubbliche
	<input type="checkbox"/> Altre risorse comunali
	<input type="checkbox"/> Intervento privato
	<input type="checkbox"/> altro

Superficie da considerare per la verifica di cui al comma 3, art. 9, L.R. 12/05 (18 mq. /ab.)
--

Data compilazione scheda	<i>Ottobre 2007</i>
---------------------------------	---------------------

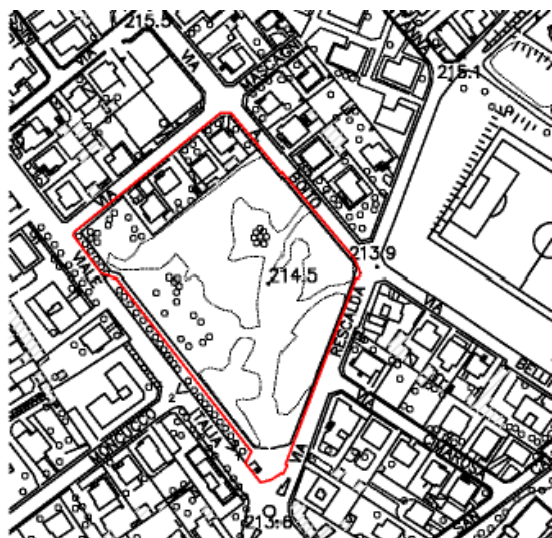
ATTREZZATURE A SERVIZIO DELLE FUNZIONI INSEDIATE: RESIDENZA

SCHEDA	V18	Parco Viale Italia
--------	------------	---------------------------

Località Castegnate

Indirizzo viale Italia

Tipologia dell'attrezzatura Verde Pubblico



Localizzazione specifica
Scala 1:5000



Veduta aerea, maggio 2007



1.Parco viale Italia, giugno 2007, veduta da viale Italia




2.Parco viale Italia, giugno 2007, veduta da viale Italia

Data compilazione scheda

Ottobre 2007 Agg.2010

ATTREZZATURE A SERVIZIO DELLE FUNZIONI INSEDIATE: RESIDENZA

SCHEDA	V18	Parco Viale Italia
--------	------------	---------------------------

	Località Castegnate Indirizzo Viale Italia Tipologia dell'attrezzatura Verde Pubblico
	Caratteristiche dimensionali Area complessiva mq 11.139,14 Superficie coperta mq - Superficie lorda di pavimento mq -

DESCRIZIONE E NOTE	
Proprietà Comune di Castellanza Gestione Castellanza Servizi Edificio - Aree libere Parco attrezzato con giochi, fontanella e panchine. Recentemente è stata realizzata la recinzione del parco e l'adeguamento dei giochi.	

QUALITA'	
Stato di consistenza e di conservazione Edificio - Aree libere Buono – sono stati eseguiti corretti interventi di manutenzione	

FRUIBILITA'	
Orari Ticket Utenti	Liberi Nessuno Si tratta di parco urbano attrezzato molto frequentato dai bambini. E' l'unica area importante con giochi in Castegnate

ACCESSIBILITA'	
Viabilità Sosta Strutture architettoniche	Ottima accessibilità Parcheggi dedicati -

Conformità dell'attrezzatura	SI
-------------------------------------	----

Giudizio sintetico	Parco molto importante, soprattutto per le famiglie sono stati inseriti giochi ed attrezzature per attività ludiche
---------------------------	---

Data compilazione scheda	Ottobre 2007 Agg.2010
---------------------------------	-----------------------

ATTREZZATURE A SERVIZIO DELLE FUNZIONI INSEDIATE: RESIDENZA

SCHEDA	V18	Parco Viale Italia
--------	------------	---------------------------

PROGETTO

Opere di adeguamento alla qualità richiesta	
	Conforme
Costi di adeguamento	
Modalità di intervento	
	<input type="checkbox"/> Programma Triennale Opere Pubbliche
	<input type="checkbox"/> Altre risorse comunali
	<input type="checkbox"/> Intervento privato
	<input type="checkbox"/> altro

Opere di integrazione delle funzioni e delle strutture	
Costi di integrazione	
Modalità di intervento	
	<input type="checkbox"/> Programma Triennale Opere Pubbliche
	<input type="checkbox"/> Altre risorse comunali
	<input type="checkbox"/> Intervento privato
	<input type="checkbox"/> altro

Opere volte allo sviluppo dell'attrezzatura	
Costi delle opere	
Modalità di intervento	
	<input type="checkbox"/> Programma Triennale Opere Pubbliche
	<input type="checkbox"/> Altre risorse comunali
	<input type="checkbox"/> Intervento privato
	<input type="checkbox"/> altro

Riepilogo costi	
Costo complessivo dell'intervento	
Modalità di intervento	
	<input type="checkbox"/> Programma Triennale Opere Pubbliche
	<input type="checkbox"/> Altre risorse comunali
	<input type="checkbox"/> Intervento privato
	<input type="checkbox"/> altro

Superficie da considerare per la verifica di cui al comma 3, art. 9, L.R. 12/05 (18 mq. /ab.)
--

Data compilazione scheda	<i>Ottobre 2007 Agg.2010</i>
---------------------------------	------------------------------

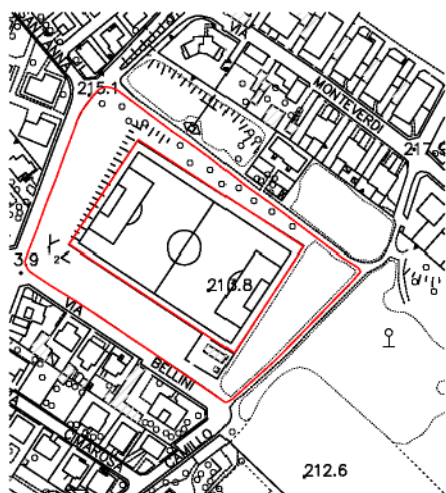
ATTREZZATURE A SERVIZIO DELLE FUNZIONI INSEDIATE: RESIDENZA

SCHEDA	V19	Giardino via Bellini
--------	------------	-----------------------------

Località Castegnate

Indirizzo via Bellini

Tipologia dell'attrezzatura Verde Pubblico



Localizzazione specifica



Veduta aerea, maggio 2007



1. Giardino via Bellini, giugno 2007, veduta da via Bellini




2. Giardino via Bellini, giugno 2007, veduta da via Bellini

Data compilazione scheda

Ottobre 2007 Agg. 2010

ATTREZZATURE A SERVIZIO DELLE FUNZIONI INSEDIATE: RESIDENZA

SCHEDA	V19	Giardino via Bellini
--------	------------	-----------------------------

	Località	Castegnate
	Indirizzo	Via Bellini
	Tipologia dell'attrezzatura	Verde Pubblico
	Caratteristiche dimensionali	
	Area complessiva	mq 8.808,20
	Superficie coperta	mq -
	Superficie lorda di pavimento	mq -

DESCRIZIONE E NOTE

Proprietà	Comune di Castellanza
Gestione	Castellanza Servizi
Edificio	-
Aree libere	Area a verde attorno al campo da calcio recintato. Presenza di parcheggi

QUALITA'

Stato di consistenza e di conservazione	
Edificio	-
Aree libere	Buono

FRUIBILITA'

Orari	Liberi
Ticket	Nessuno
Utenti	

ACCESSIBILITA'

Viabilità	Buona accessibilità
Sosta	Sono stati realizzati di recente dei parcheggi dedicati.
Strutture architettoniche	-

Conformità dell'attrezzatura

Giudizio sintetico	Area filtro attorno al campo da calcio
---------------------------	--

Data compilazione scheda	Ottobre 2007 Agg.2010
---------------------------------	-----------------------

ATTREZZATURE A SERVIZIO DELLE FUNZIONI INSEDIATE: RESIDENZA

SCHEDA	V19	<i>Giardino via Bellini</i>
--------	------------	------------------------------------

PROGETTO

Opere di adeguamento alla qualità richiesta	
Costi di adeguamento	-
Modalità di intervento	<input type="checkbox"/> Programma Triennale Opere Pubbliche <input type="checkbox"/> Altre risorse comunali <input type="checkbox"/> Intervento privato <input type="checkbox"/> altro

Opere di integrazione delle funzioni e delle strutture	
Costi di integrazione	-
Modalità di intervento	<input type="checkbox"/> Programma Triennale Opere Pubbliche <input type="checkbox"/> Altre risorse comunali <input type="checkbox"/> Intervento privato <input type="checkbox"/> altro

Opere volte allo sviluppo dell'attrezzatura	
Costi delle opere	-
Modalità di intervento	<input type="checkbox"/> Programma Triennale Opere Pubbliche <input type="checkbox"/> Altre risorse comunali <input type="checkbox"/> Intervento privato <input type="checkbox"/> altro

Riepilogo costi	
Costo complessivo dell'intervento	-
Modalità di intervento	<input type="checkbox"/> Programma Triennale Opere Pubbliche <input type="checkbox"/> Altre risorse comunali <input type="checkbox"/> Intervento privato <input type="checkbox"/> altro

Superficie da considerare per la verifica di cui al comma 3, art. 9, L.R. 12/05 (18 mq. /ab.)
--

Data compilazione scheda	<i>Ottobre 2007 Agg.2010</i>
---------------------------------	------------------------------

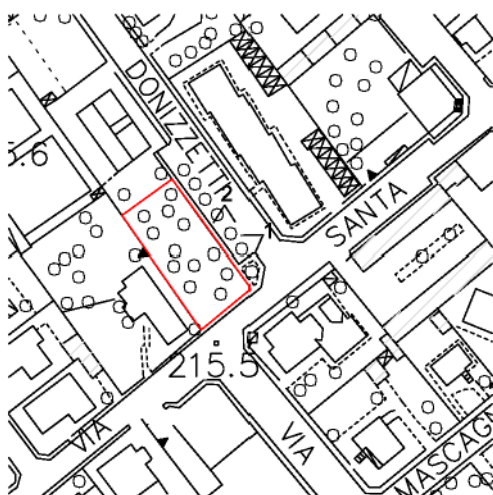
ATTREZZATURE A SERVIZIO DELLE FUNZIONI INSEDIATE: RESIDENZA

SCHEDA	V20	Giardino via Donizetti
--------	------------	-------------------------------


Località Castegnate

Indirizzo via Donizetti

Tipologia dell'attrezzatura Verde Pubblico



Localizzazione specifica
Scala 1:2000



Veduta aerea, maggio 2007



1. Giardino via Donizetti, giugno 2007, veduta da via Donizetti




2. Giardino via Donizetti, giugno 2007, veduta da via Donizetti

Data compilazione scheda

Ottobre 2007 Agg.2010

ATTREZZATURE A SERVIZIO DELLE FUNZIONI INSEDIATE: RESIDENZA

SCHEDA	V20	<i>Giardino via Donizetti</i>
--------	------------	--------------------------------------

	Località	Castegnate
	Indirizzo	Via Donizetti
	Tipologia dell'attrezzatura	Verde Pubblico
	Caratteristiche dimensionali	
	Area complessiva	mq 601,00
	Superficie coperta	mq -
	Superficie lorda di pavimento	mq -

DESCRIZIONE E NOTE

Proprietà	Comune di Castellanza
Gestione	Castellanza Servizi
Edificio	-
Aree libere	Giardino con fontanella e panchine

QUALITA'

Stato di consistenza e di conservazione	
Edificio	-
Aree libere	Buono

FRUIBILITA'

Orari	Liberi
Ticket	Nessuno
Utenti	Si tratta di giardino di quartiere

ACCESSIBILITA'

Viabilità	Buona accessibilità
Sosta	
Strutture architettoniche	-

Conformità dell'attrezzatura	SI
-------------------------------------	----

Giudizio sintetico	Buono
---------------------------	-------

Data compilazione scheda	<i>Ottobre 2007 Agg.2010</i>
---------------------------------	------------------------------

ATTREZZATURE A SERVIZIO DELLE FUNZIONI INSEDIATE: RESIDENZA

SCHEDA	V20	<i>Giardino via Donizetti</i>
--------	------------	--------------------------------------

PROGETTO

Opere di adeguamento alla qualità richiesta	
Costi di adeguamento	-
Modalità di intervento	<input type="checkbox"/> Programma Triennale Opere Pubbliche <input type="checkbox"/> Altre risorse comunali <input type="checkbox"/> Intervento privato <input type="checkbox"/> altro

Opere di integrazione delle funzioni e delle strutture	
Costi di integrazione	-
Modalità di intervento	<input type="checkbox"/> Programma Triennale Opere Pubbliche <input type="checkbox"/> Altre risorse comunali <input type="checkbox"/> Intervento privato <input type="checkbox"/> altro

Opere volte allo sviluppo dell'attrezzatura	
Costi delle opere	-
Modalità di intervento	<input type="checkbox"/> Programma Triennale Opere Pubbliche <input type="checkbox"/> Altre risorse comunali <input type="checkbox"/> Intervento privato <input type="checkbox"/> altro

Riepilogo costi	
Costo complessivo dell'intervento	-
Modalità di intervento	<input type="checkbox"/> Programma Triennale Opere Pubbliche <input type="checkbox"/> Altre risorse comunali <input type="checkbox"/> Intervento privato <input type="checkbox"/> altro

Superficie da considerare per la verifica di cui al comma 3, art. 9, L.R. 12/05 (18 mq. /ab.)
--

Data compilazione scheda	<i>Ottobre 2007 Agg.2010</i>
---------------------------------	------------------------------

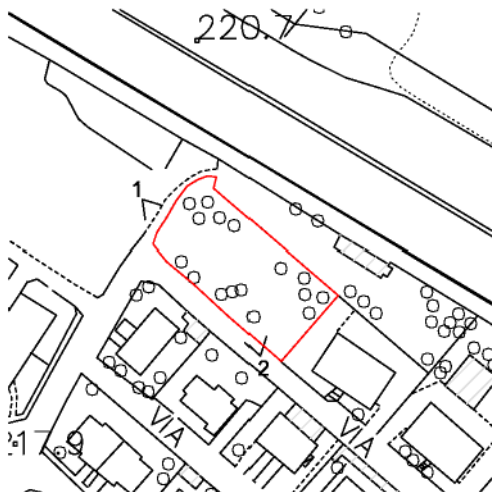
ATTREZZATURE A SERVIZIO DELLE FUNZIONI INSEDIATE: RESIDENZA

SCHEDA	V21	Giardino via Cimabue
--------	------------	-----------------------------

Località Castegnate

Indirizzo via Cimabue

Tipologia dell'attrezzatura Verde Pubblico



Localizzazione specifica
Scala 1:2000



Veduta aerea, maggio 2007



1. Giardino via Cimabue, giugno 2007, veduta da via Cimabue




2. Giardino via Cimabue, giugno 2007, veduta da via Cimabue

Data compilazione scheda

Ottobre 2007 Agg.2010

ATTREZZATURE A SERVIZIO DELLE FUNZIONI INSEDIATE: RESIDENZA

SCHEDA	V21	<i>Giardino via Cimabue</i>
--------	------------	------------------------------------

	Località	Castegnate
	Indirizzo	Via Cimabue
	Tipologia dell'attrezzatura	Verde Pubblico
	Caratteristiche dimensionali	
	Area complessiva	mq 1.081,15
	Superficie coperta	mq -
	Superficie lorda di pavimento	mq -

DESCRIZIONE E NOTE

Proprietà	Comune di Castellanza
Gestione	Castellanza Servizi
Edificio	-
Aree libere	Si tratta di giardino di quartiere attrezzato con giochi per i bambini e panchine, situato a confine con l'autostrada.

QUALITA'

Stato di consistenza e di conservazione	
Edificio	-
Aree libere	Buono

FRUIBILITA'

Orari	Liberi
Ticket	Nessuno
Utenti	Giardino di quartiere

ACCESSIBILITA'

Viabilità	Buona
Sosta	
Strutture architettoniche	Non ci sono barriere architettoniche

Conformità dell'attrezzatura	SI
-------------------------------------	----

Giudizio sintetico	E' richiesta una fontanella da parte degli utenti. Necessita di intervento di manutenzione straordinaria la recinzione.
---------------------------	---

Data compilazione scheda	<i>Ottobre 2007 Agg.2010</i>
---------------------------------	------------------------------

ATTREZZATURE A SERVIZIO DELLE FUNZIONI INSEDIATE: RESIDENZA

SCHEDA	V21	<i>Giardino via Cimabue</i>
--------	------------	-----------------------------

PROGETTO

Opere di adeguamento alla qualità richiesta	
Costi di adeguamento	-
Modalità di intervento	<input type="checkbox"/> Programma Triennale Opere Pubbliche <input type="checkbox"/> Altre risorse comunali <input type="checkbox"/> Intervento privato <input type="checkbox"/> altro

Opere di integrazione delle funzioni e delle strutture	
Costi di integrazione	-
Modalità di intervento	<input type="checkbox"/> Programma Triennale Opere Pubbliche <input type="checkbox"/> Altre risorse comunali <input type="checkbox"/> Intervento privato <input type="checkbox"/> altro

Opere volte allo sviluppo dell'attrezzatura	
Costi delle opere	-
Modalità di intervento	<input type="checkbox"/> Programma Triennale Opere Pubbliche <input type="checkbox"/> Altre risorse comunali <input type="checkbox"/> Intervento privato <input type="checkbox"/> altro

Riepilogo costi	
Costo complessivo dell'intervento	-
Modalità di intervento	<input type="checkbox"/> Programma Triennale Opere Pubbliche <input type="checkbox"/> Altre risorse comunali <input type="checkbox"/> Intervento privato <input type="checkbox"/> altro

Superficie da considerare per la verifica di cui al comma 3, art. 9, L.R. 12/05 (18 mq. /ab.)
--

Data compilazione scheda	<i>Ottobre 2007 Agg.2010</i>
---------------------------------	------------------------------

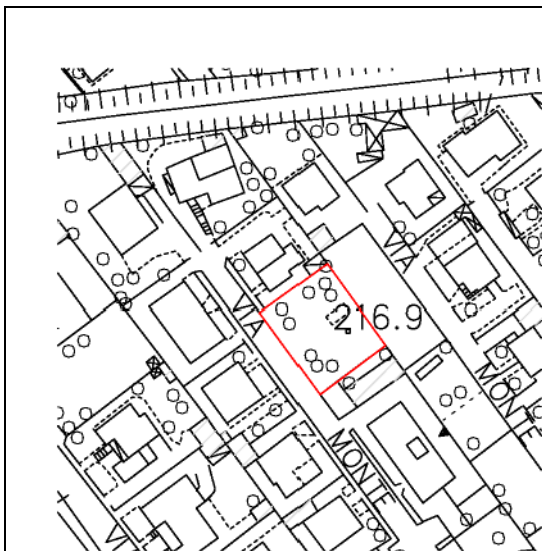
ATTREZZATURE A SERVIZIO DELLE FUNZIONI INSEDIATE: RESIDENZA

SCHEDA	V22	Giardino via Ortigara
--------	------------	------------------------------

Località Castegnate

Indirizzo via Ortigara

Tipologia dell'attrezzatura Verde Pubblico



Localizzazione specifica
Scala 1:2000



Veduta aerea, maggio 2007



Giardino via Ortigara, dicembre 2007, veduta da via Ortigara



Giardino via Ortigara, dicembre 2007, veduta da via Ortigara

Data compilazione scheda

Ottobre 2007 Agg.2010

ATTREZZATURE A SERVIZIO DELLE FUNZIONI INSEDIATE: RESIDENZA

SCHEDA	V22	Giardino via Ortigara
--------	------------	------------------------------

	Località	Castegnate
	Indirizzo	Via Ortigara
	Tipologia dell'attrezzatura	Verde Pubblico
	Caratteristiche dimensionali	
	Area complessiva	mq 571,32
	Superficie coperta	mq -
	Superficie lorda di pavimento	mq -

DESCRIZIONE E NOTE

Proprietà	Comune di Castellanza
Gestione	Castellanza Servizi
Edificio	
Aree libere	Si tratta di giardino di quartiere attrezzato con giochi per i bambini e panchine

QUALITA'

Stato di consistenza e di conservazione	
Edificio	-
Aree libere	Buono

FRUIBILITA'

Orari	Liberi
Ticket	Nessuno
Utenti	Molto utilizzato dagli abitanti del quartiere

ACCESSIBILITA'

Viabilità	E' situato in una strada a fondo cieco
Sosta	Sosta libera lungo la via Ortigara
Strutture architettoniche	Non ci sono barriere architettoniche

Conformità dell'attrezzatura	SI
-------------------------------------	----

Giudizio sintetico	Buono
---------------------------	-------

Data compilazione scheda	Ottobre 2007 Agg.2010
---------------------------------	-----------------------

ATTREZZATURE A SERVIZIO DELLE FUNZIONI INSEDIATE: RESIDENZA

SCHEDA	V22	<i>Giardino via Ortigara</i>
--------	------------	------------------------------

PROGETTO

Opere di adeguamento alla qualità richiesta	
Costi di adeguamento	
Modalità di intervento	
	<input type="checkbox"/> Programma Triennale Opere Pubbliche
	<input type="checkbox"/> Altre risorse comunali
	<input type="checkbox"/> Intervento privato
	<input type="checkbox"/> altro

Opere di integrazione delle funzioni e delle strutture	
Costi di integrazione	
	-
Modalità di intervento	
	<input type="checkbox"/> Programma Triennale Opere Pubbliche
	<input type="checkbox"/> Altre risorse comunali
	<input type="checkbox"/> Intervento privato
	<input type="checkbox"/> altro

Opere volte allo sviluppo dell'attrezzatura	
Costi delle opere	
	-
Modalità di intervento	
	<input type="checkbox"/> Programma Triennale Opere Pubbliche
	<input type="checkbox"/> Altre risorse comunali
	<input type="checkbox"/> Intervento privato
	<input type="checkbox"/> altro

Riepilogo costi	
Costo complessivo dell'intervento	
	-
Modalità di intervento	
	<input type="checkbox"/> Programma Triennale Opere Pubbliche
	<input type="checkbox"/> Altre risorse comunali
	<input type="checkbox"/> Intervento privato
	<input type="checkbox"/> altro

Superficie da considerare per la verifica di cui al comma 3, art. 9, L.R. 12/05 (18 mq. /ab.)
--

Data compilazione scheda	<i>Ottobre 2007 Agg.2010</i>
---------------------------------	------------------------------

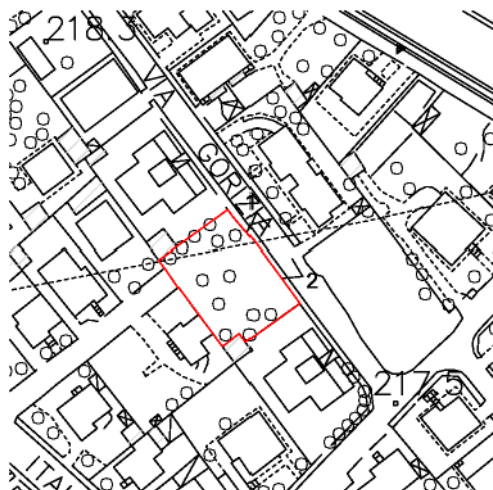
ATTREZZATURE A SERVIZIO DELLE FUNZIONI INSEDIATE: RESIDENZA

SCHEDA	V23	Giardino via Gorizia
--------	------------	-----------------------------

Località Castegnate

Indirizzo via Gorizia

Tipologia dell'attrezzatura Verde Pubblico



Localizzazione specifica
Scala 1:2000



Veduta aerea, maggio 2007



1. Giardino via Gorizia, giugno 2007, veduta da via Gorizia




2. Giardino via Gorizia, giugno 2007, veduta da via Gorizia

Data compilazione scheda

Ottobre 2007 Agg.2010

ATTREZZATURE A SERVIZIO DELLE FUNZIONI INSEDIATE: RESIDENZA

SCHEDA	V23	Giardino via Gorizia
--------	------------	-----------------------------

	Località	Castegnate
	Indirizzo	Via Gorizia
	Tipologia dell'attrezzatura	Verde Pubblico
	Caratteristiche dimensionali	
	Area complessiva	mq 690,45
	Superficie coperta	mq -
	Superficie lorda di pavimento	mq -

DESCRIZIONE E NOTE

Proprietà	Comune di Castellanza
Gestione	Castellanza Servizi
Edificio	-
Aree libere	Si tratta di giardino di quartiere attrezzato con giochi per i bambini e panchine, in zona tranquilla

QUALITA'

Stato di consistenza e di conservazione	
Edificio	-
Aree libere	Buono

FRUIBILITA'

Orari	Liberi
Ticket	Nessuno
Utenti	Residenti del quartiere, molto apprezzato

ACCESSIBILITA'

Viabilità	Sufficiente
Sosta	
Strutture architettoniche	Non ci sono barriere architettoniche

Conformità dell'attrezzatura	SI
-------------------------------------	----

Giudizio sintetico	
---------------------------	--

Data compilazione scheda	Ottobre 2007 Agg.2010
---------------------------------	-----------------------

ATTREZZATURE A SERVIZIO DELLE FUNZIONI INSEDIATE: RESIDENZA

SCHEDA	V23	Giardino via Gorizia
--------	------------	-----------------------------

PROGETTO

Opere di adeguamento alla qualità richiesta	
Costi di adeguamento	
Modalità di intervento	
	<input type="checkbox"/> Programma Triennale Opere Pubbliche
	<input type="checkbox"/> Altre risorse comunali
	<input type="checkbox"/> Intervento privato
	<input type="checkbox"/> altro

Opere di integrazione delle funzioni e delle strutture	
Costi di integrazione	
Modalità di intervento	
	<input type="checkbox"/> Programma Triennale Opere Pubbliche
	<input type="checkbox"/> Altre risorse comunali
	<input type="checkbox"/> Intervento privato
	<input type="checkbox"/> altro

Opere volte allo sviluppo dell'attrezzatura	
Costi delle opere	
Modalità di intervento	
	<input type="checkbox"/> Programma Triennale Opere Pubbliche
	<input type="checkbox"/> Altre risorse comunali
	<input type="checkbox"/> Intervento privato
	<input type="checkbox"/> altro

Riepilogo costi	
Costo complessivo dell'intervento	
-	
Modalità di intervento	
	<input type="checkbox"/> Programma Triennale Opere Pubbliche
	<input type="checkbox"/> Altre risorse comunali
	<input type="checkbox"/> Intervento privato
	<input type="checkbox"/> altro

Superficie da considerare per la verifica di cui al comma 3, art. 9, L.R. 12/05 (18 mq. /ab.)
--

Data compilazione scheda	<i>Ottobre 2007 Agg.2010</i>
---------------------------------	------------------------------

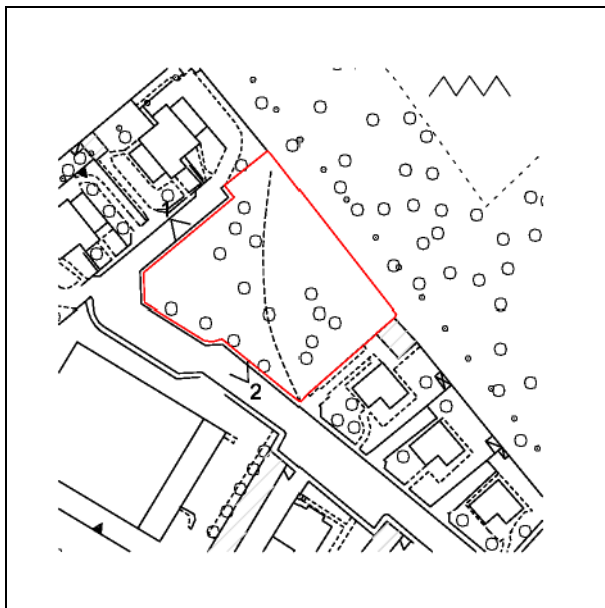
ATTREZZATURE A SERVIZIO DELLE FUNZIONI INSEDIATE: RESIDENZA

SCHEDA	V24	<i>Giardino via Giolitti</i>
--------	------------	-------------------------------------

Località Castegnate

Indirizzo via Giolitti

Tipologia dell'attrezzatura Verde Pubblico



Localizzazione specifica
Scala 1:2000



Veduta aerea, maggio 2007



1. Giardino via Giolitti, giugno 2007, veduta da via Giolitti




2. Giardino via Giolitti, giugno 2007, veduta da via Giolitti

Data compilazione scheda

Ottobre 2007 Agg.2010

ATTREZZATURE A SERVIZIO DELLE FUNZIONI INSEDIATE: RESIDENZA

SCHEDA	V24	<i>Giardino via Giolitti</i>
--------	------------	-------------------------------------

	Località	Castegnate
	Indirizzo	Via Giolitti
	Tipologia dell'attrezzatura	Verde Pubblico
	Caratteristiche dimensionali	
	Area complessiva	mq 2.230,00
	Superficie coperta	mq -
	Superficie lorda di pavimento	mq -

DESCRIZIONE E NOTE

Proprietà	Comune di Castellanza
Gestione	Castellanza Servizi
Edificio	-
Aree libere	Parco di quartiere con scarsa attrezzatura. Grosse difficoltà, forse a causa del terreno, per l'attecchimento delle piante. Sono stati fatti alcuni interventi di riqualificazione che non sono andati a buon fine.

QUALITA'

Stato di consistenza e di conservazione	
Edificio	-
Aree libere	Sufficiente

FRUIBILITA'

Orari	Liberi
Ticket	Nessuno
Utenti	Scarsa frequentazione

ACCESSIBILITA'

Viabilità	Sufficiente
Sosta	
Strutture architettoniche	-

Conformità dell'attrezzatura	SI
-------------------------------------	----

Giudizio sintetico	Giardino di quartiere con poco interesse
---------------------------	--

Data compilazione scheda	Ottobre 2007 Agg.2010
---------------------------------	-----------------------

ATTREZZATURE A SERVIZIO DELLE FUNZIONI INSEDIATE: RESIDENZA

SCHEDA	V24	<i>Giardino via Giolitti</i>
--------	------------	------------------------------

PROGETTO

Opere di adeguamento alla qualità richiesta	
Costi di adeguamento	-
Modalità di intervento	<input type="checkbox"/> Programma Triennale Opere Pubbliche <input type="checkbox"/> Altre risorse comunali <input type="checkbox"/> Intervento privato <input type="checkbox"/> altro

Opere di integrazione delle funzioni e delle strutture	
Costi di integrazione	-
Modalità di intervento	<input type="checkbox"/> Programma Triennale Opere Pubbliche <input type="checkbox"/> Altre risorse comunali <input type="checkbox"/> Intervento privato <input type="checkbox"/> altro

Opere volte allo sviluppo dell'attrezzatura	
Costi delle opere	-
Modalità di intervento	<input type="checkbox"/> Programma Triennale Opere Pubbliche <input type="checkbox"/> Altre risorse comunali <input type="checkbox"/> Intervento privato <input type="checkbox"/> altro

Riepilogo costi	
Costo complessivo dell'intervento	-
Modalità di intervento	<input type="checkbox"/> Programma Triennale Opere Pubbliche <input type="checkbox"/> Altre risorse comunali <input type="checkbox"/> Intervento privato <input type="checkbox"/> altro

Superficie da considerare per la verifica di cui al comma 3, art. 9, L.R. 12/05 (18 mq. /ab.)
--

Data compilazione scheda	<i>Ottobre 2007 Agg.2010</i>
---------------------------------	------------------------------