






LEGENDA

Limite di fascia fluviale definito dal PAI (Piano Stralcio per l'Assetto Idrogeologico, approvato con DPCM del 24/5/2001, pubblicato su G.U. n. 183 dell'8/8/2001):

- Limite tra la fascia A e la fascia B
- Limite tra la fascia B e la fascia C
- Limite esterno della fascia C
- Limite di progetto tra la fascia B e la fascia C

In caso di coincidenza della fascia A/C con la fascia B/B di progetto, ai fini della rappresentazione grafica, è indicata la sola fascia B.

Arece di salvaguardia delle captazioni a scopo idropotabile - D.P.R. 236/88 - D.Lgs. 152/99 (Art. 21) modificato con D.Lgs. 258/00 (Art. 5)

-  Zona di rispetto con criterio geometrico (200 m)
-  Pozzi attivi
-  Zone interdette all'edificazione (entro 10 m dall'alveo di piena) - R.D. 523/1904 art. 96

Comune di Castellanza

INCARICO: *Aggiornamento e adeguamento della componente geologica, idrogeologica e sismica del piano di governo del territorio - L.R. 11 marzo 2005, N.12 e D.G.R. n. 8/1566-*

UBICAZIONE: *Castellanza (Va)*

OGGETTO: *Carta dei vincoli*

DATA: *Marzo 2010*

SCALA: *1:5.000*

ALLEGATO: **2**

COMMESSA: *vincol.dgn*

A CURA DI: *Dott. Mazzaroli Stefano*



Dott. Geol. **ERMANNINO DOLCI**
Ordine dei Geologi della Lombardia N.333

RESPONSABILE TECNICO
Dott. Dolci Ermanno

ARETHUSA
GEOLOGIA AMBIENTE E TERRITORIO

VIA TRENTO 14 - 24036 CURNO (BG)
TEL. 035-43.76.882 FAX 035-43.76.666
E-MAIL: arethusa@arethusa-geo.it

IL COMUNE